

# 五管区海洋速報 第6号

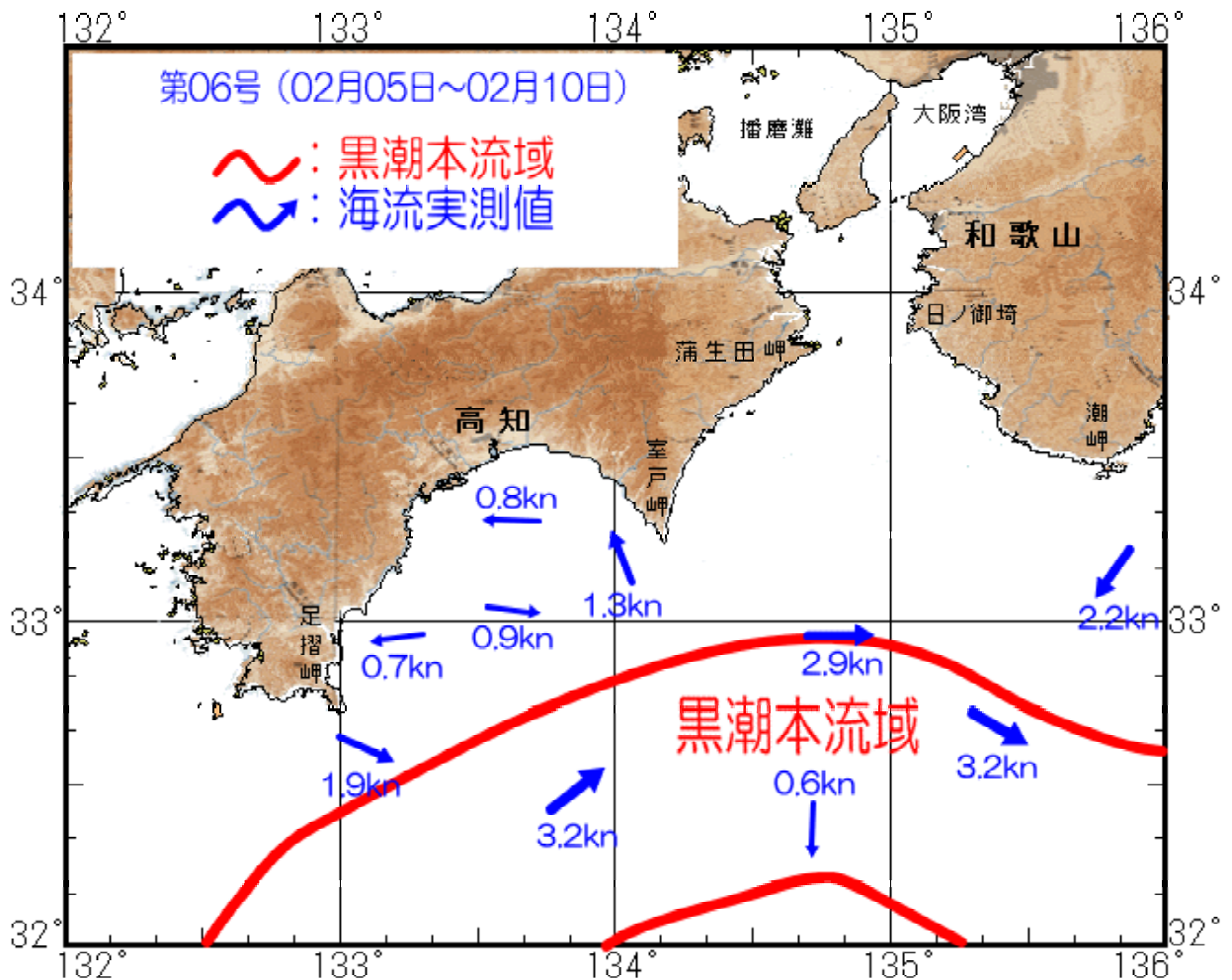
＝ 平成27年2月12日発行 ＝

**概況** 黒潮本流の流軸は、足摺岬の南35海里、室戸岬の南東45海里、潮岬の南南東70海里を通過している。  
表面水温は20℃台である。

**観測期間** 平成27年2月3日～平成27年2月10日

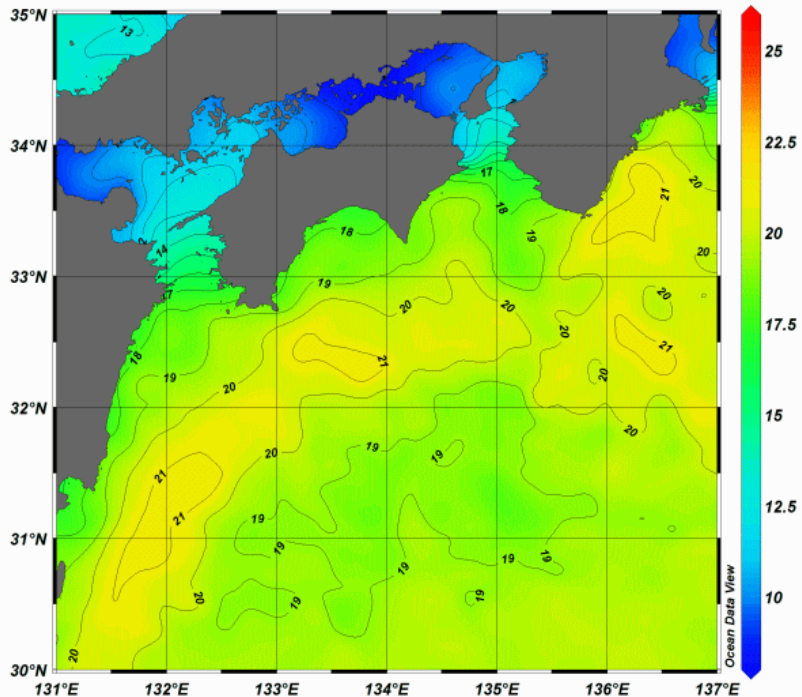
**資料の出所** 気象衛星（NOAA）・気象庁・高知県水産試験場・静岡県立焼津水産高校  
商船三井・海上保安庁

## 海流図



# 四国から紀伊半島

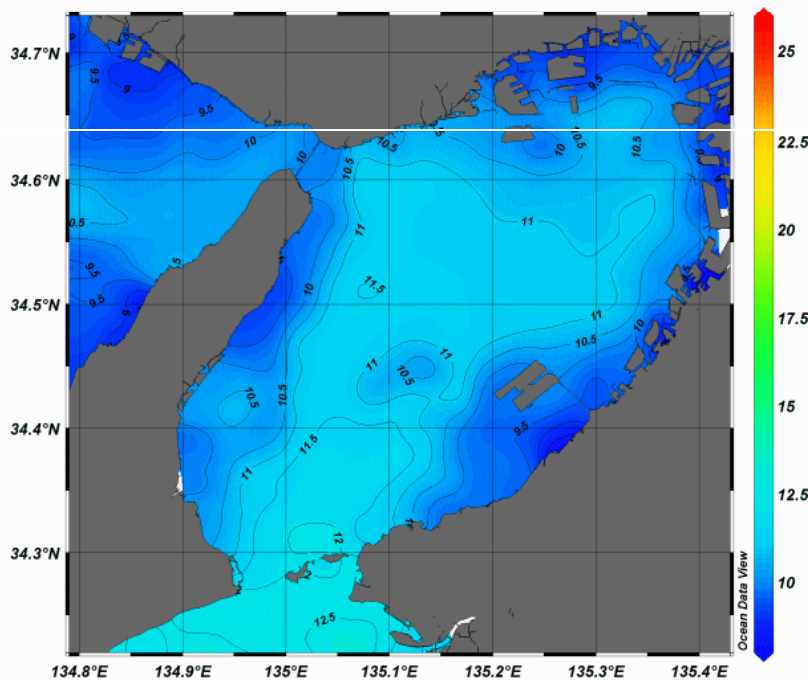
第06号（平成27年02月03日～02月09日の合成画像）



白い部分は水温データが取得されていません。  
また、薄雲等の影響により異常な水温が表示されることがあります。

# 大阪湾

第06号（平成27年02月03日～02月09日の合成画像）



白い部分は水温データが取得されていません。  
また、薄雲等の影響により異常な水温が表示されることがあります。



第五管区海上保安本部 海洋情報部 海洋調査課

【問い合わせ】：078-391-6651（内 2535）

次回発行予定日 平成27年2月19日

<http://www1.kaiho.mlit.go.jp/KAN5/kaisyo/sokuhoid.htm>