

## 五管区海洋速報 第10号

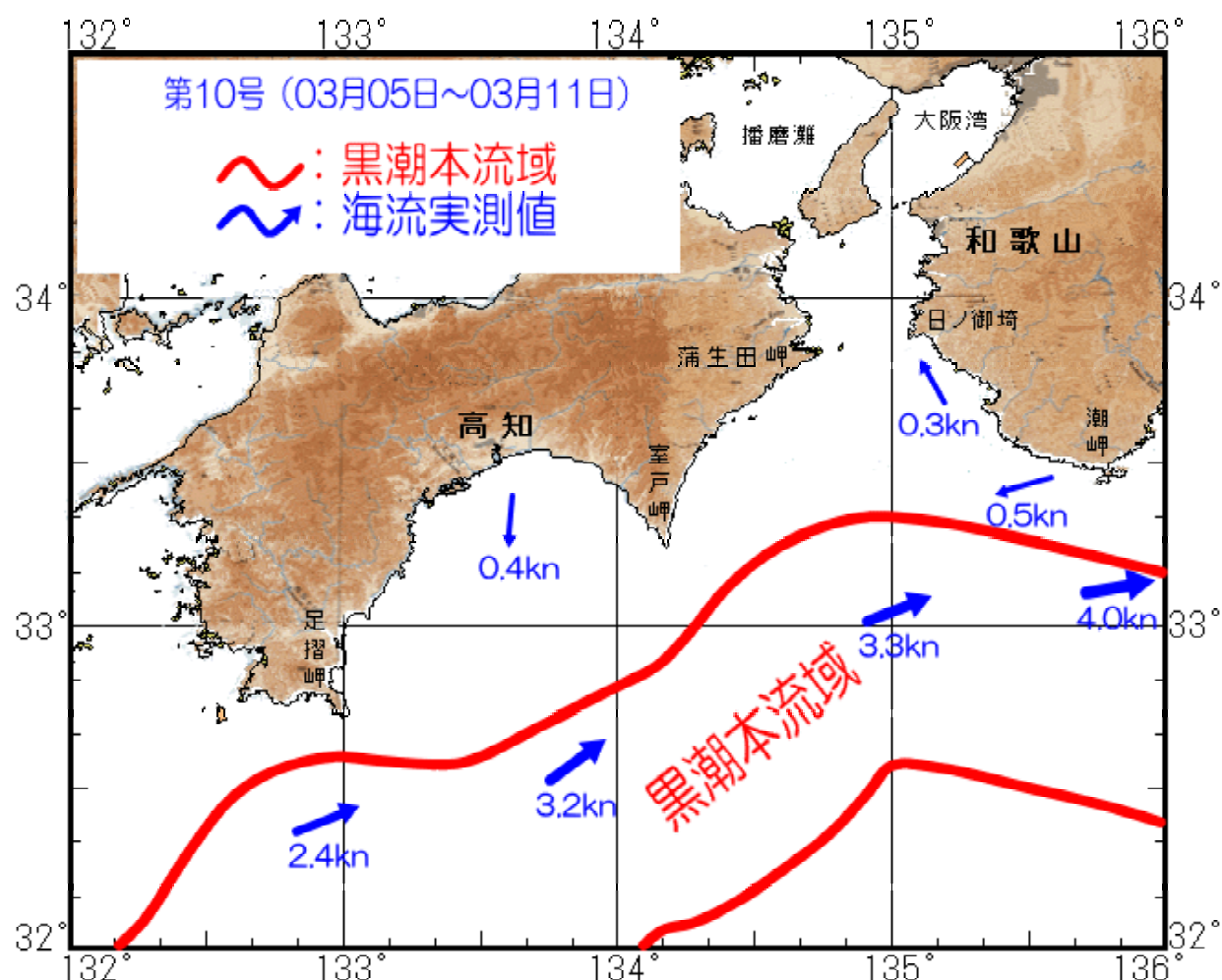
＝ 平成27年3月12日発行 ＝

概 況 黒潮本流の流軸は、足摺岬の南20海里、室戸岬の南南東35海里、潮岬の西南西40海里を通っている。  
表面水温は19℃台である。

観測期間 平成27年3月4日～平成27年3月11日

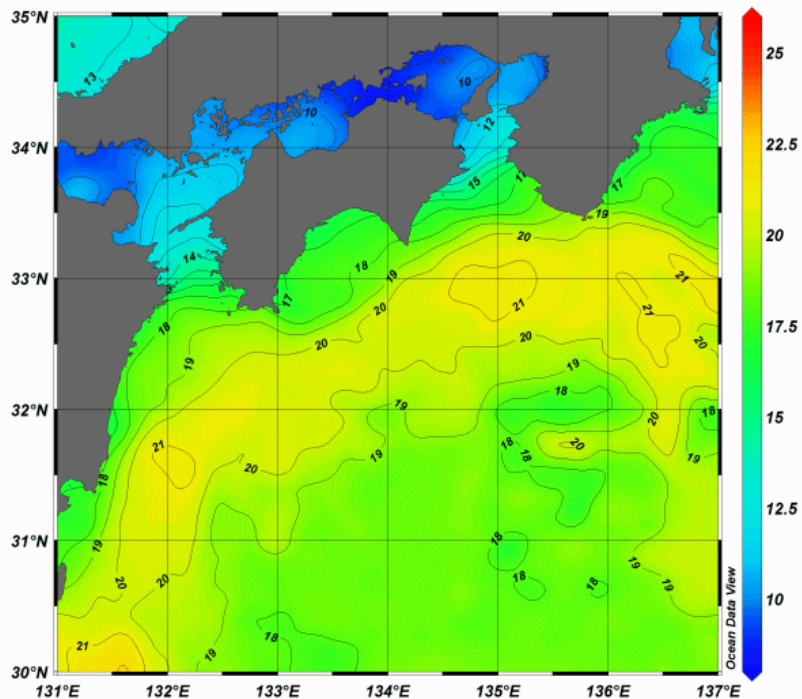
資料の出所 気象衛星（NOAA）・気象庁・高知県水産試験場・和歌山県水産試験場  
静岡県立焼津水産高校・商船三井・海上保安庁

海流図



## 四国から紀伊半島

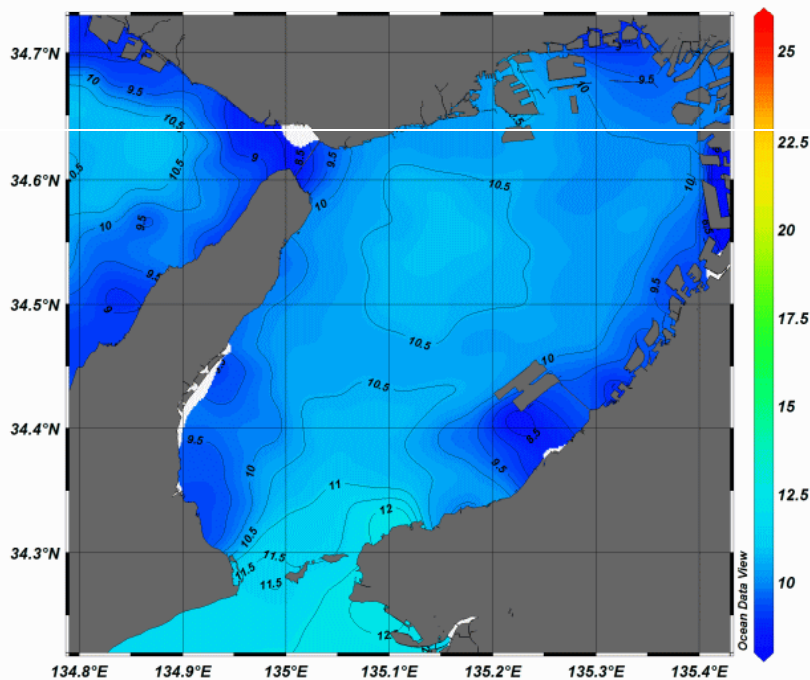
第10号（平成27年03月04日～03月10日の合成画像）



白い部分は水温データが取得されていません。  
また、薄雲等の影響により異常な水温が表示されることがあります。

## 大阪湾

第10号（平成27年03月04日～03月10日の合成画像）



白い部分は水温データが取得されていません。  
また、薄雲等の影響により異常な水温が表示されることがあります。



第五管区海上保安本部 海洋情報部 海洋調査課

【問い合わせ】：078-391-6651（内 2535）

次回発行予定日 平成27年3月19日

<http://www1.kaiho.mlit.go.jp/KAN5/kaisyo/sokuhoid.htm>