

# 五管区海洋速報 第22号

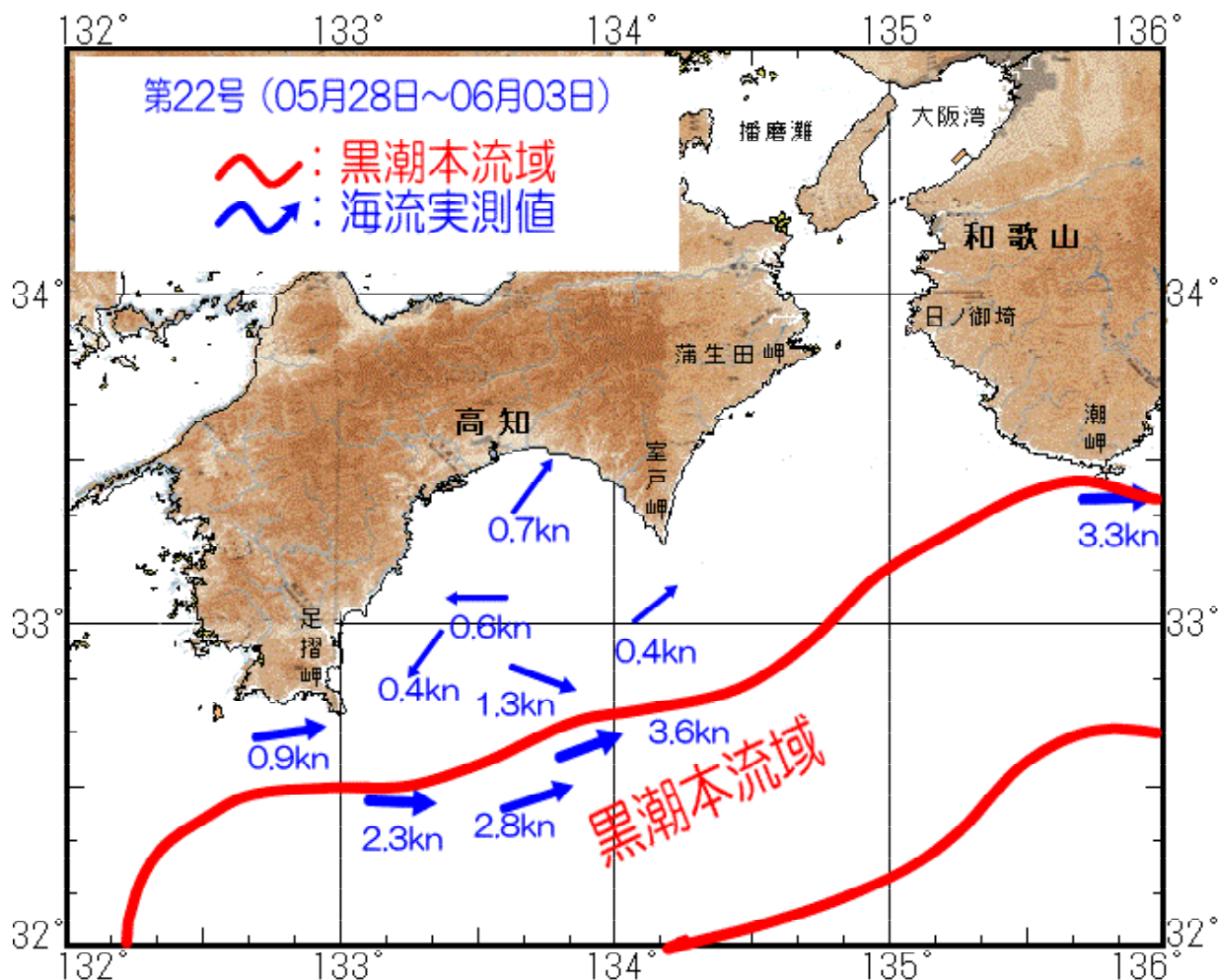
＝ 平成27年6月4日発行 ＝

**概況** 黒潮本流の流軸は、足摺岬の南30海里、室戸岬の南南東45海里、潮岬の南15海里を通っている。  
表面水温は23～24℃台である。

**観測期間** 平成27年5月27日～平成27年6月3日

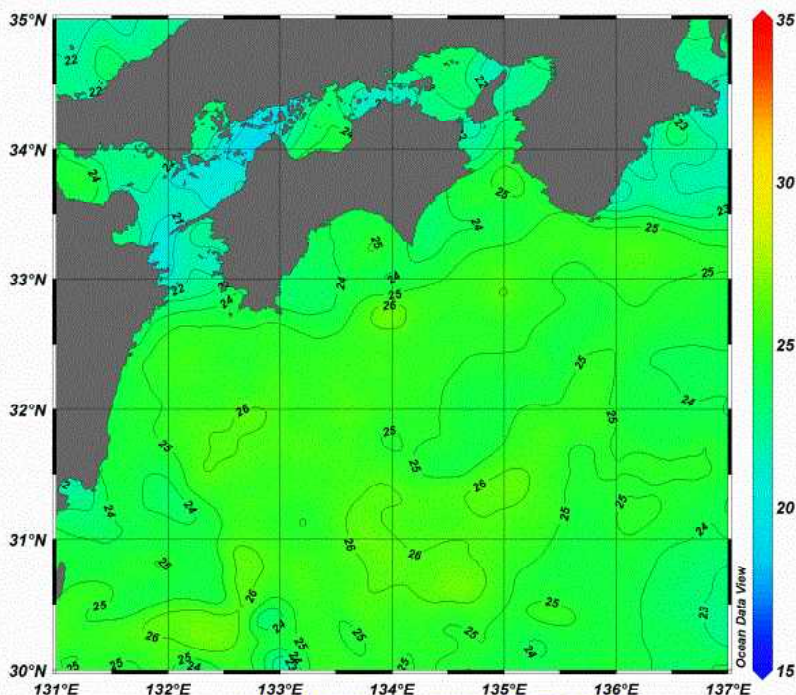
**資料の出所** 気象衛星（NOAA）・気象庁・高知県水産試験場・和歌山県水産試験場  
商船三井・海上保安庁

## 海流図



# 四国から紀伊半島

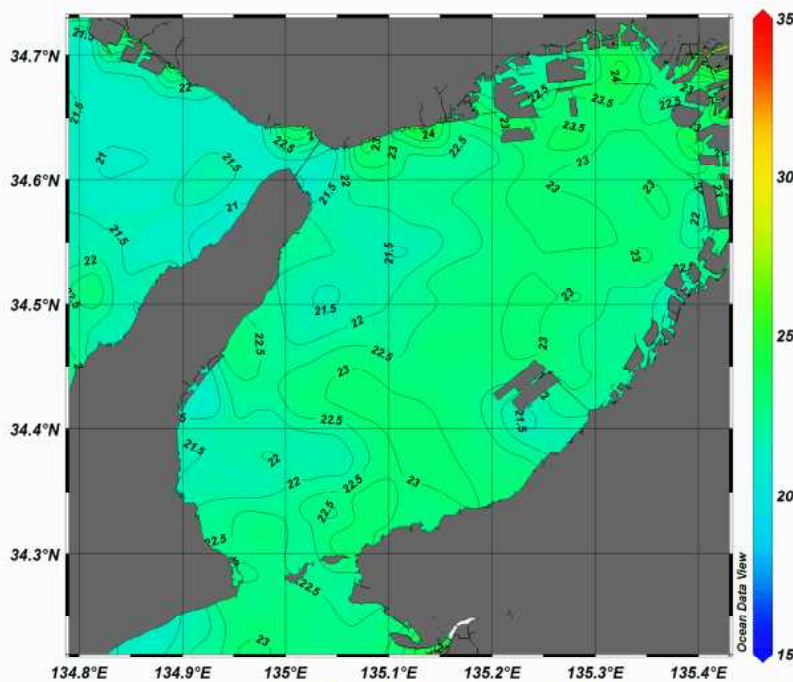
第22号（平成27年05月27日～06月02日の合成画像）



白い部分は水温データが取得されていません。  
また、薄雲等の影響により異常な水温が表示されることがあります。

# 大阪湾

第22号（平成27年05月27日～06月02日の合成画像）



白い部分は水温データが取得されていません。  
また、薄雲等の影響により異常な水温が表示されることがあります。



第五管区海上保安本部 海洋情報部 海洋調査課

【問い合わせ】：078-391-6651（内 2535）

次回発行予定日 平成27年6月4日

<http://www1.kaiho.mlit.go.jp/KAN5/kaisyo/sokuhoid.htm>