

# 五管区海洋速報 第27号

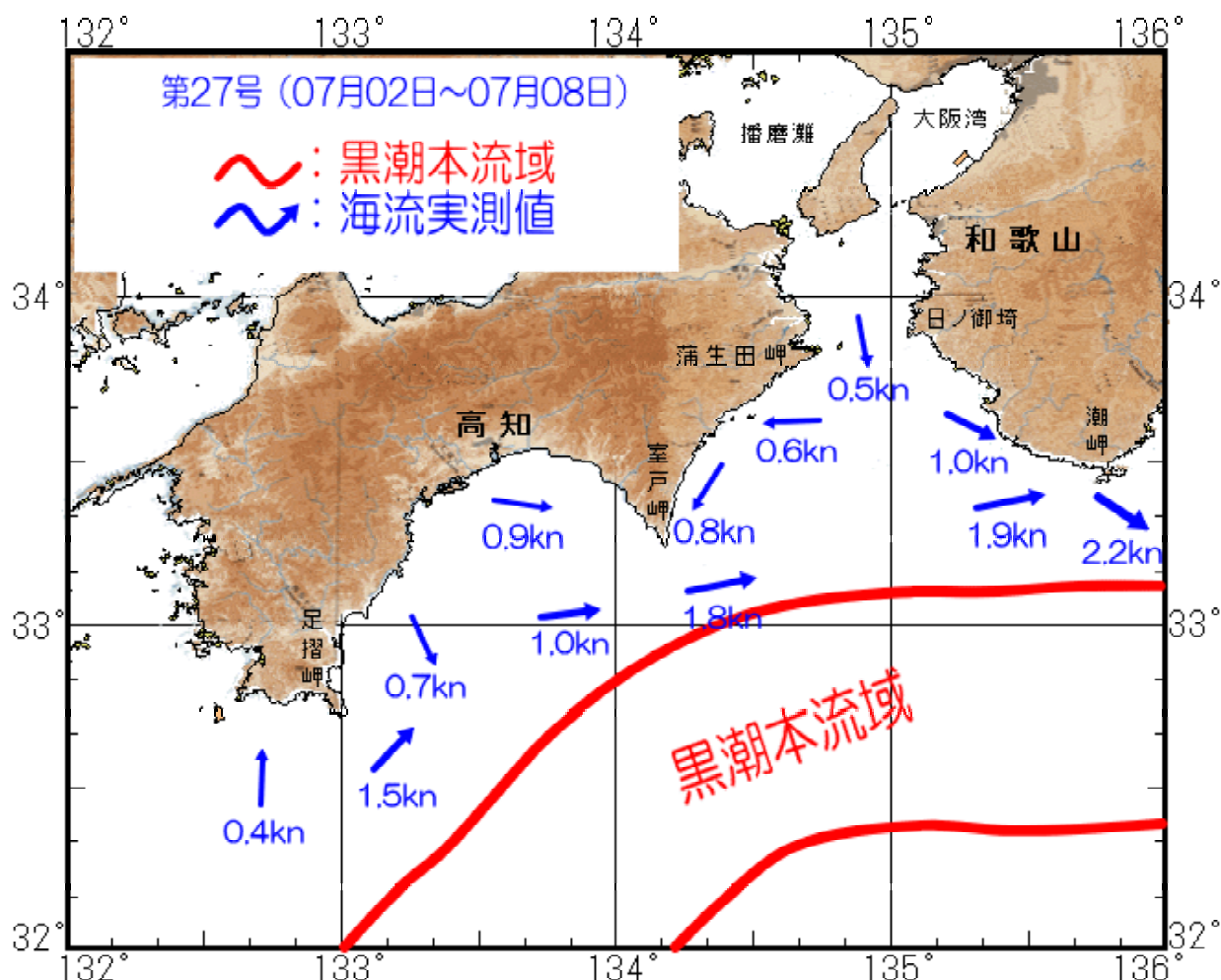
＝ 平成27年7月9日発行 ＝

概況 黒潮本流の流軸は、足摺岬の南南東50海里、室戸岬の南東30海里、潮岬の南35海里を通過している。  
表面水温は25～28℃台である。

観測期間 平成27年7月1日～平成27年7月8日

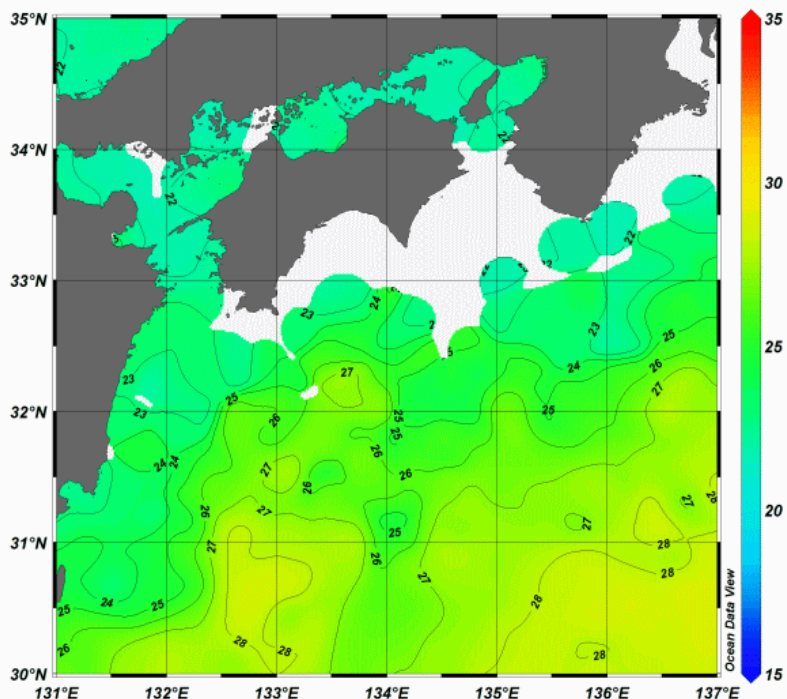
資料の出所 気象衛星（NOAA）・気象庁・高知県水産試験場・和歌山県水産試験場  
海上保安庁

## 海流図



# 四国から紀伊半島

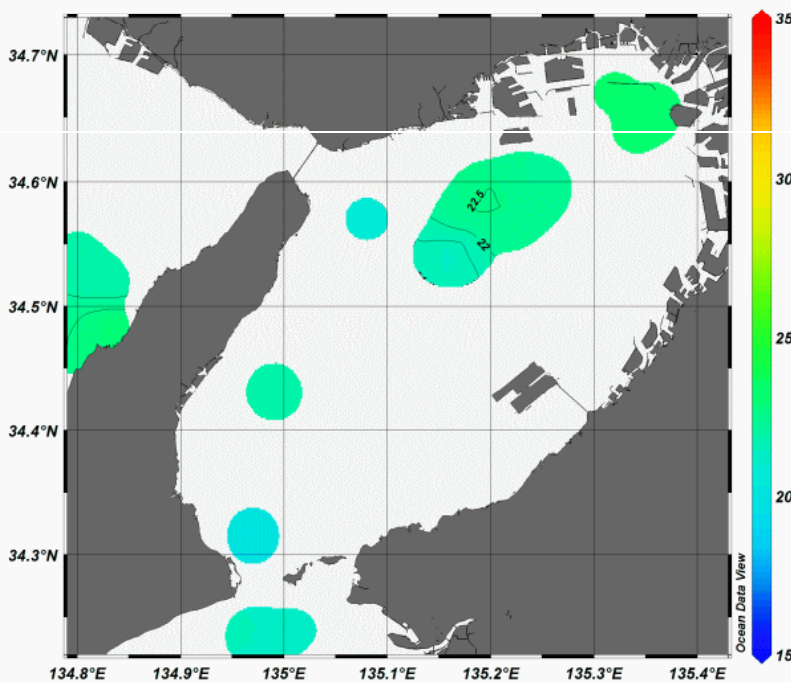
第27号（平成27年07月01日～07月07日の合成画像）



白い部分は水温データが取得されていません。  
また、薄雲等の影響により異常な水温が表示されることがあります。

# 大阪湾

第27号（平成27年07月01日～07月07日の合成画像）



白い部分は水温データが取得されていません。  
また、薄雲等の影響により異常な水温が表示されることがあります。



第五管区海上保安本部 海洋情報部 海洋調査課

【問い合わせ】：078-391-6651（内 2535）

次回発行予定日 平成27年7月16日

<http://www1.kaiho.mlit.go.jp/KAN5/kaisyo/sokuhoid.htm>