

# 五管区海洋速報 第1号

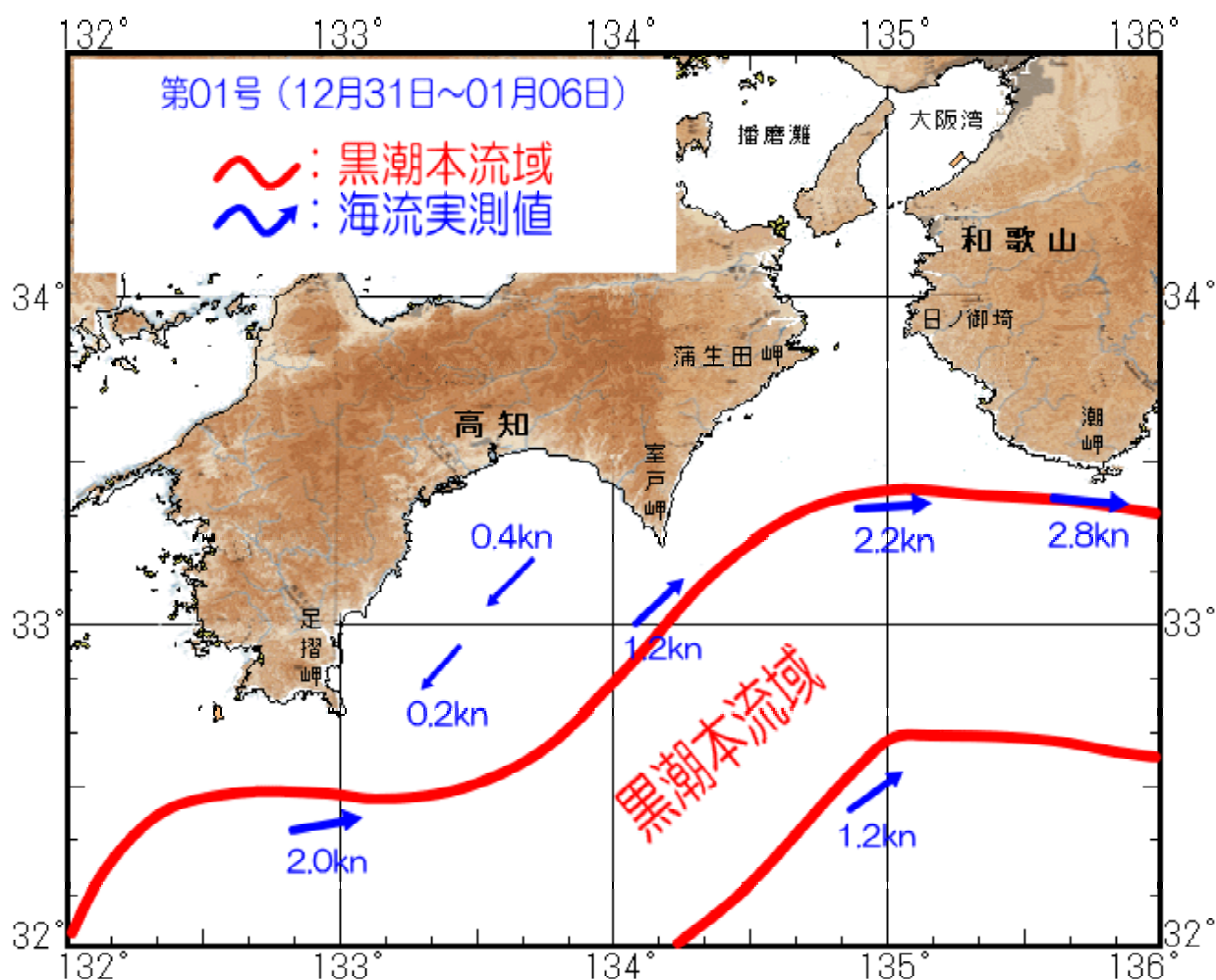
＝ 平成28年1月7日発行 ＝

概況 黒潮本流の流軸は、足摺岬の南30海里、室戸岬の南東25海里、潮岬の南20海里を  
通っている。  
表面水温は21～23℃台である。

観測期間 平成27年12月30日～平成28年1月6日

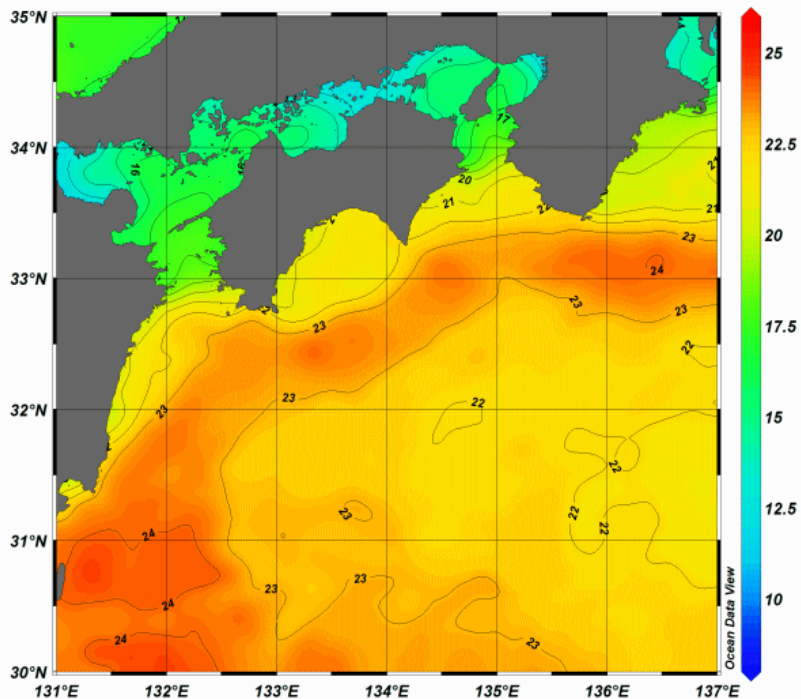
資料の出所 気象衛星（NOAA）・高知県水産試験場・和歌山県水産試験場・商船三井

## 海流図



## 四国から紀伊半島

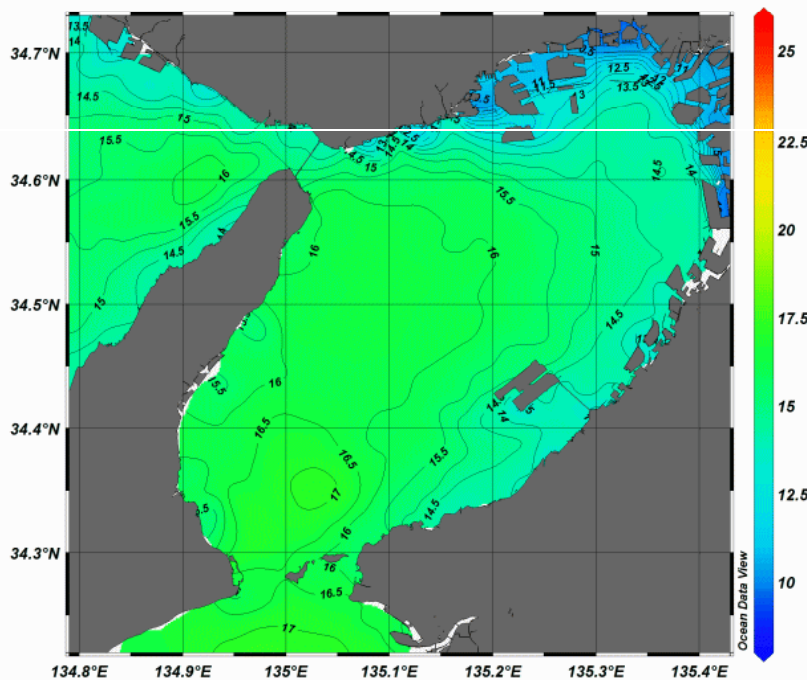
第01号（平成27年12月30日～01月05日の合成画像）



白い部分は水温データが取得されていません。  
また、薄雲等の影響により異常な水温が表示されることがあります。

## 大阪湾

第01号（平成27年12月30日～01月05日の合成画像）



白い部分は水温データが取得されていません。  
また、薄雲等の影響により異常な水温が表示されることがあります。



第五管区海上保安本部 海洋情報部 海洋調査課

【問い合わせ】：078-391-6651（内 2535）

次回発行予定日 平成28年1月14日

<http://www1.kaiho.mlit.go.jp/KAN5/kaisyo/sokuhoid.htm>