

五管区海洋速報 第2号

＝ 平成28年1月14日発行 ＝

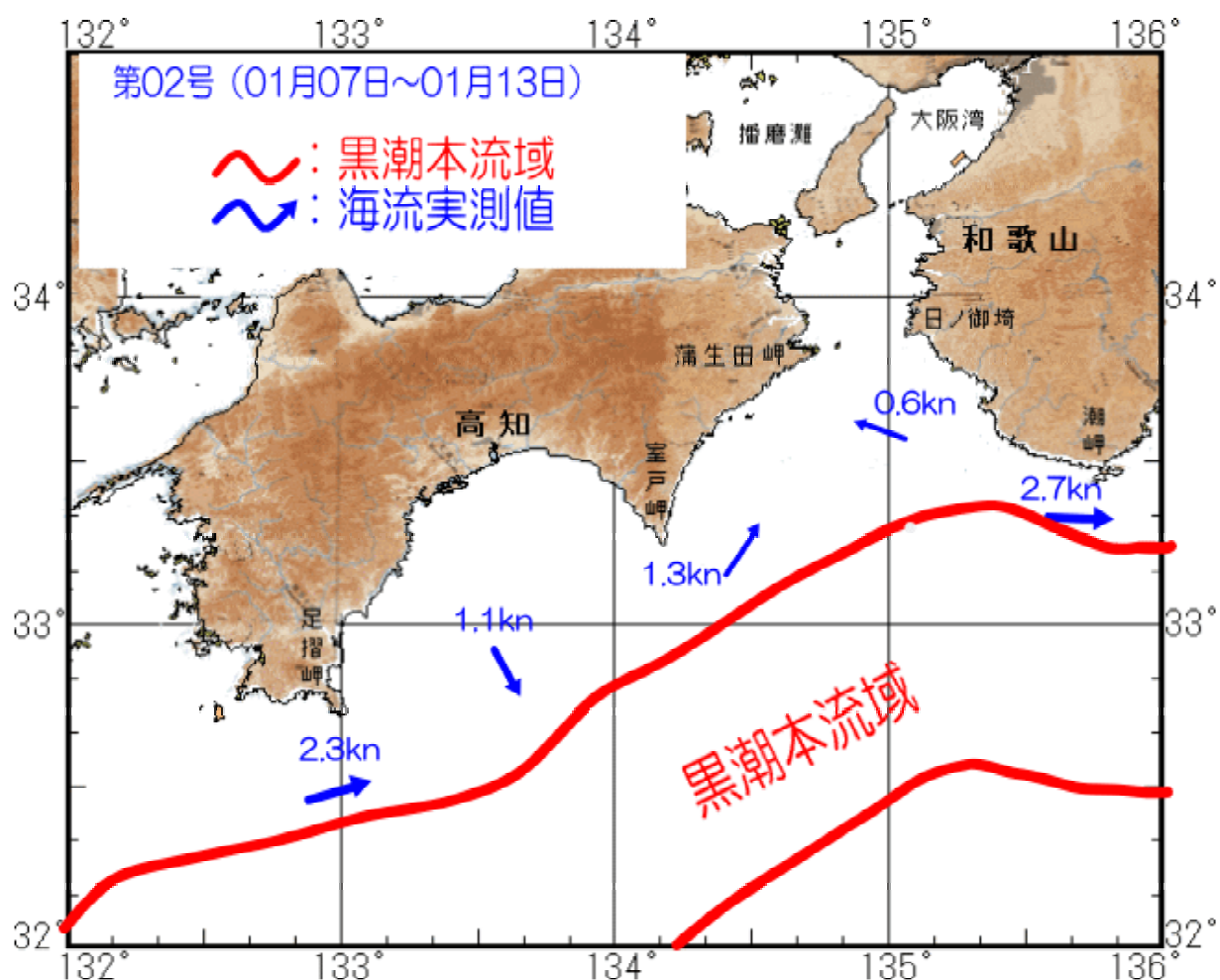
概 況 黒潮本流の流軸は、足摺岬の南35海里、室戸岬の南東35海里、潮岬の南30海里を
通っている。

表面水温は21～23℃台である。

観測期間 平成28年1月7日～平成28年1月13日

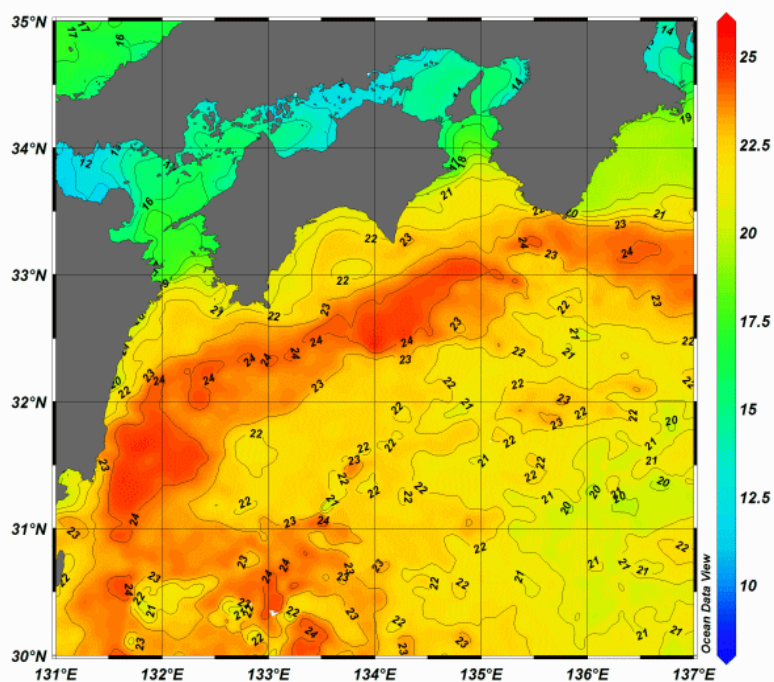
資料の出所 気象衛星（NOAA）・和歌山県水産試験場・高知県水産試験場・商船三井・
気象庁・海上保安庁

海流図



四国から紀伊半島

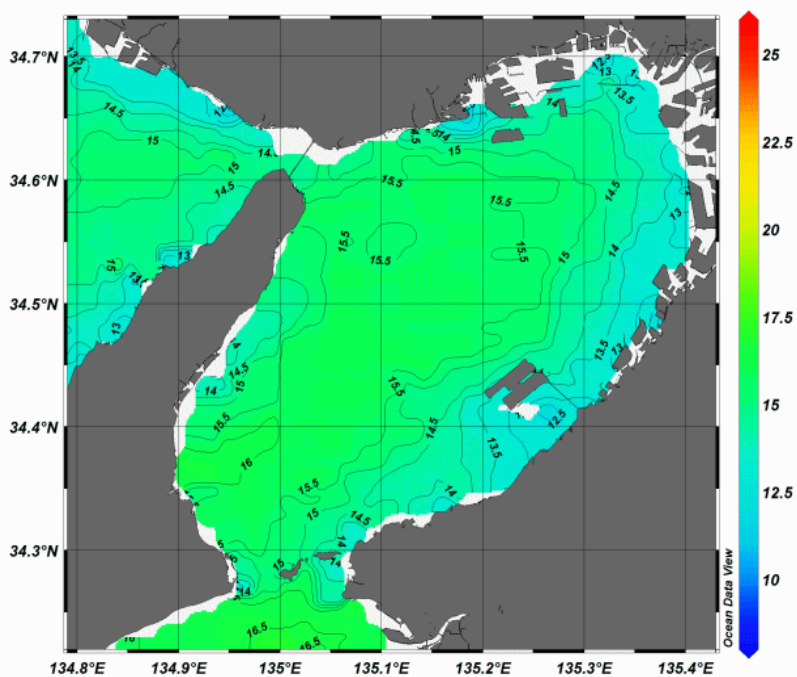
第02号（平成28年01月06日～01月12日の合成画像）



白い部分は水温データが取得されていません。
また、薄雲等の影響により異常な水温が表示されることがあります。

大阪湾

第02号（平成28年01月06日～01月12日の合成画像）



白い部分は水温データが取得されていません。
また、薄雲等の影響により異常な水温が表示されることがあります。



第五管区海上保安本部 海洋情報部 海洋調査課

【問い合わせ】：078-391-6651（内 2535）

次回発行予定日 平成28年1月21日

<http://www1.kaiho.mlit.go.jp/KAN5/kaisyo/sokuhoid.htm>