

# 五管区海洋速報 第8号

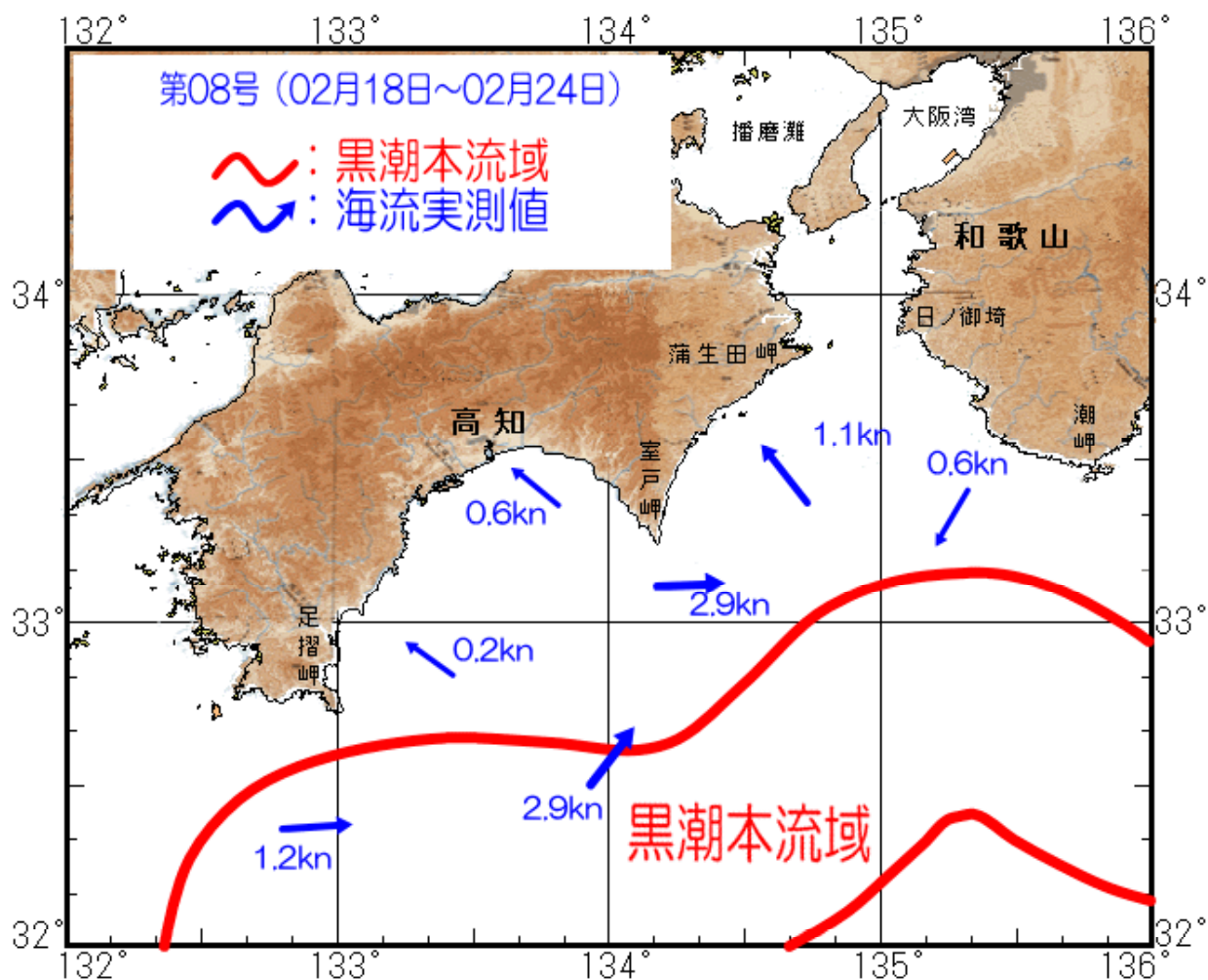
＝ 平成28年2月25日発行 ＝

概況 黒潮本流の流軸は、足摺岬の南南東25海里、室戸岬の南南東50海里、潮岬の南南西35海里を通っている。  
表面水温は20～21℃台である。

観測期間 平成28年2月17日～平成28年2月24日

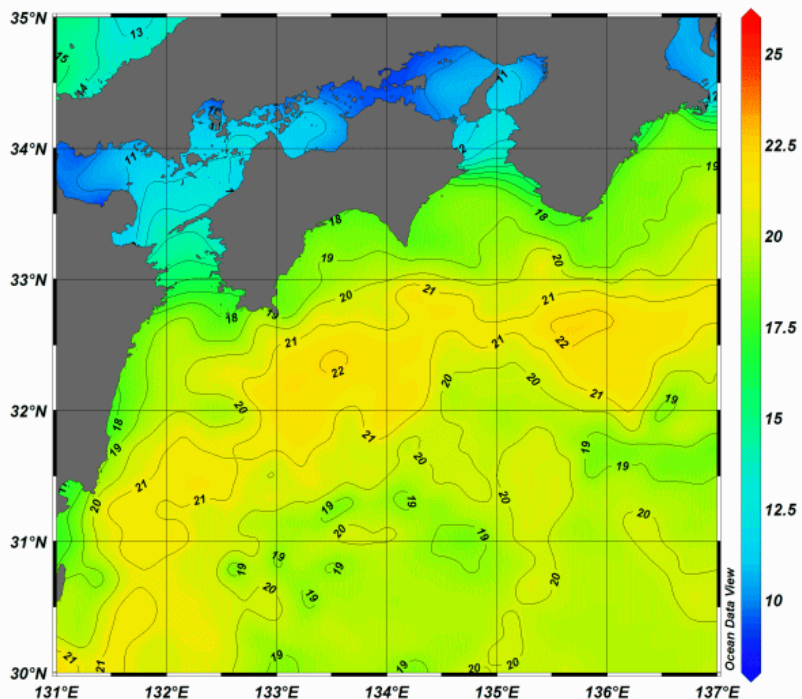
資料の出所 気象衛星（NOAA）・高知県水産試験場・商船三井・海上保安庁

## 海流図



## 四国から紀伊半島

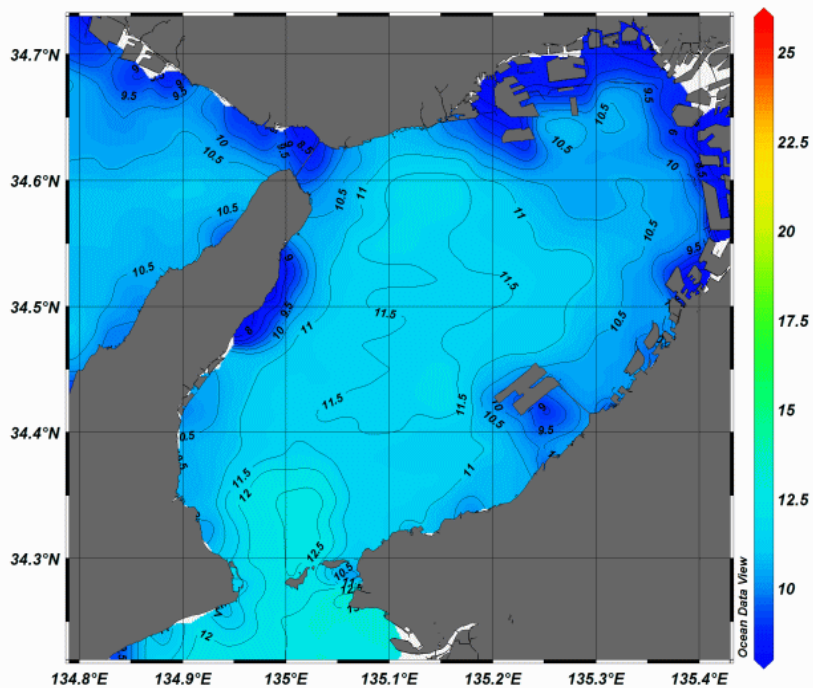
第08号（平成28年02月17日～02月23日の合成画像）



白い部分は水温データが取得されていません。  
また、薄雲等の影響により異常な水温が表示されることがあります。

## 大阪湾

第08号（平成28年02月17日～02月23日の合成画像）



白い部分は水温データが取得されていません。  
また、薄雲等の影響により異常な水温が表示されることがあります。



第五管区海上保安本部 海洋情報部 海洋調査課

【問い合わせ】：078-391-6651（内 2535）

次回発行予定日 平成28年3月3日

<http://www1.kaiho.mlit.go.jp/KAN5/kaisyo/sokuhoid.htm>