

五管区海洋速報 第9号

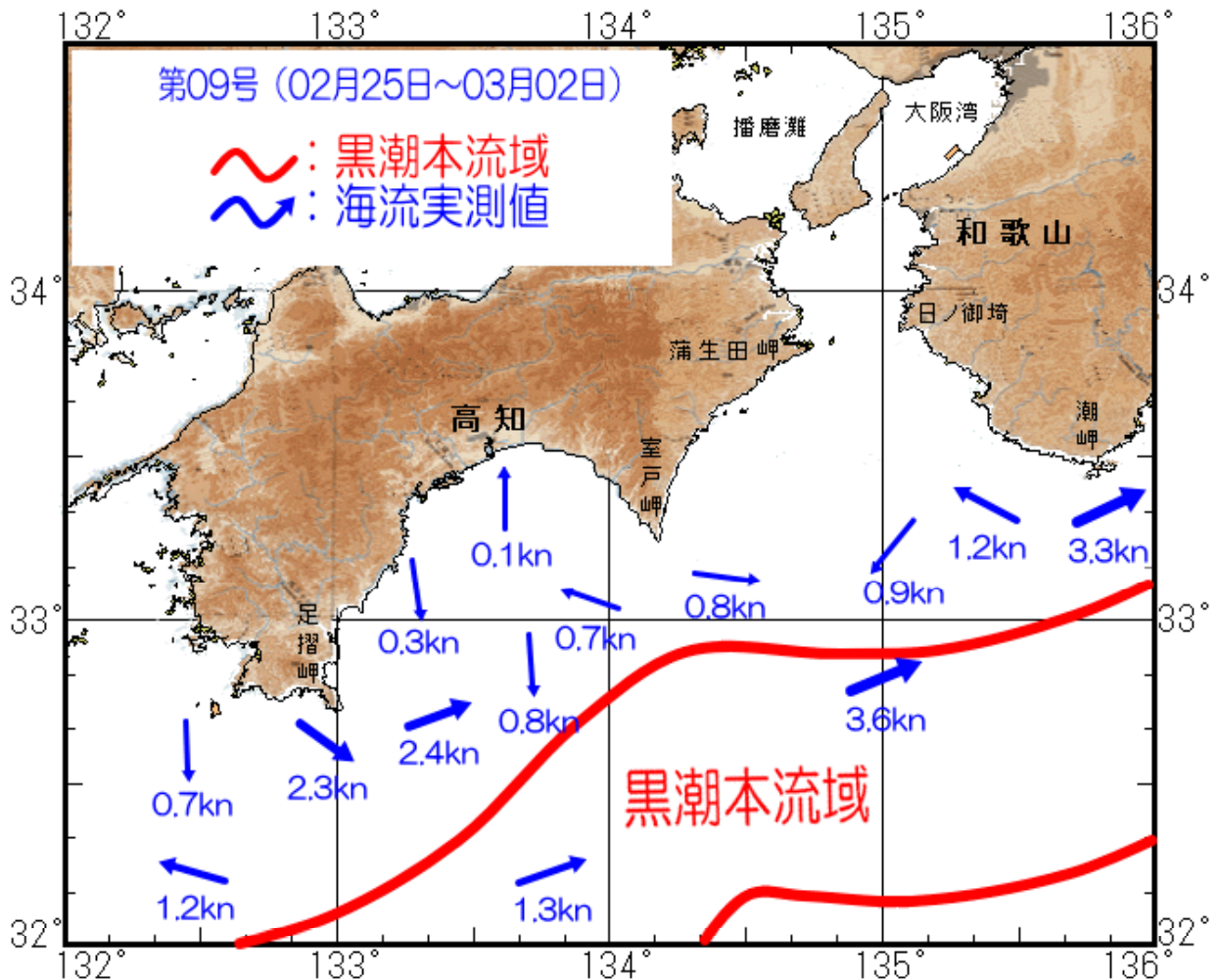
＝ 平成28年3月3日発行 ＝

概況 黒潮本流の流軸は、足摺岬の南南東50海里、室戸岬の南南東40海里、潮岬の南40海里を通過している。
表面水温は20～21℃台である。

観測期間 平成28年2月24日～平成28年3月2日

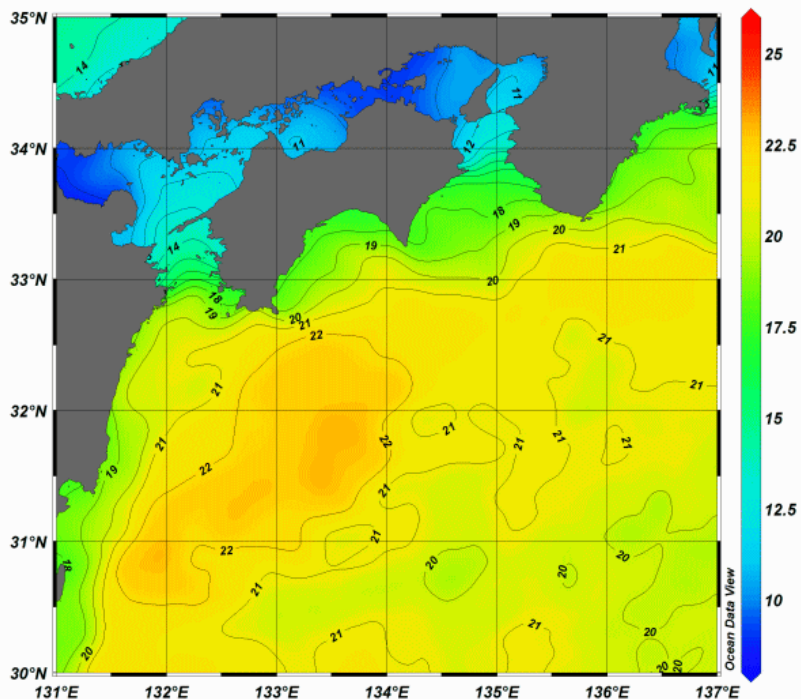
資料の出所 気象衛星（NOAA）・高知県水産試験場・静岡県立焼津水産高校・商船三井海上保安庁

海流図



四国から紀伊半島

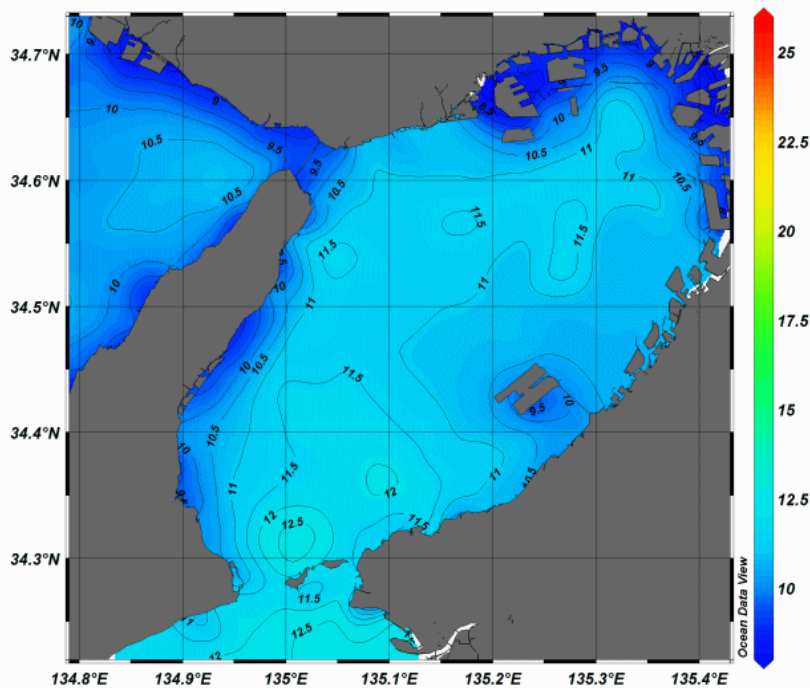
第09号（平成28年02月24日～03月01日の合成画像）



白い部分は水温データが取得されていません。
また、薄雲等の影響により異常な水温が表示されることがあります。

大阪湾

第09号（平成28年02月24日～03月01日の合成画像）



白い部分は水温データが取得されていません。
また、薄雲等の影響により異常な水温が表示されることがあります。



第五管区海上保安本部 海洋情報部 海洋調査課

【問い合わせ】：078-391-6651（内 2535）

次回発行予定日 平成28年3月10日

<http://www1.kaiho.mlit.go.jp/KAN5/kaisyo/sokuhoid.htm>