

五管区海洋速報 第13号

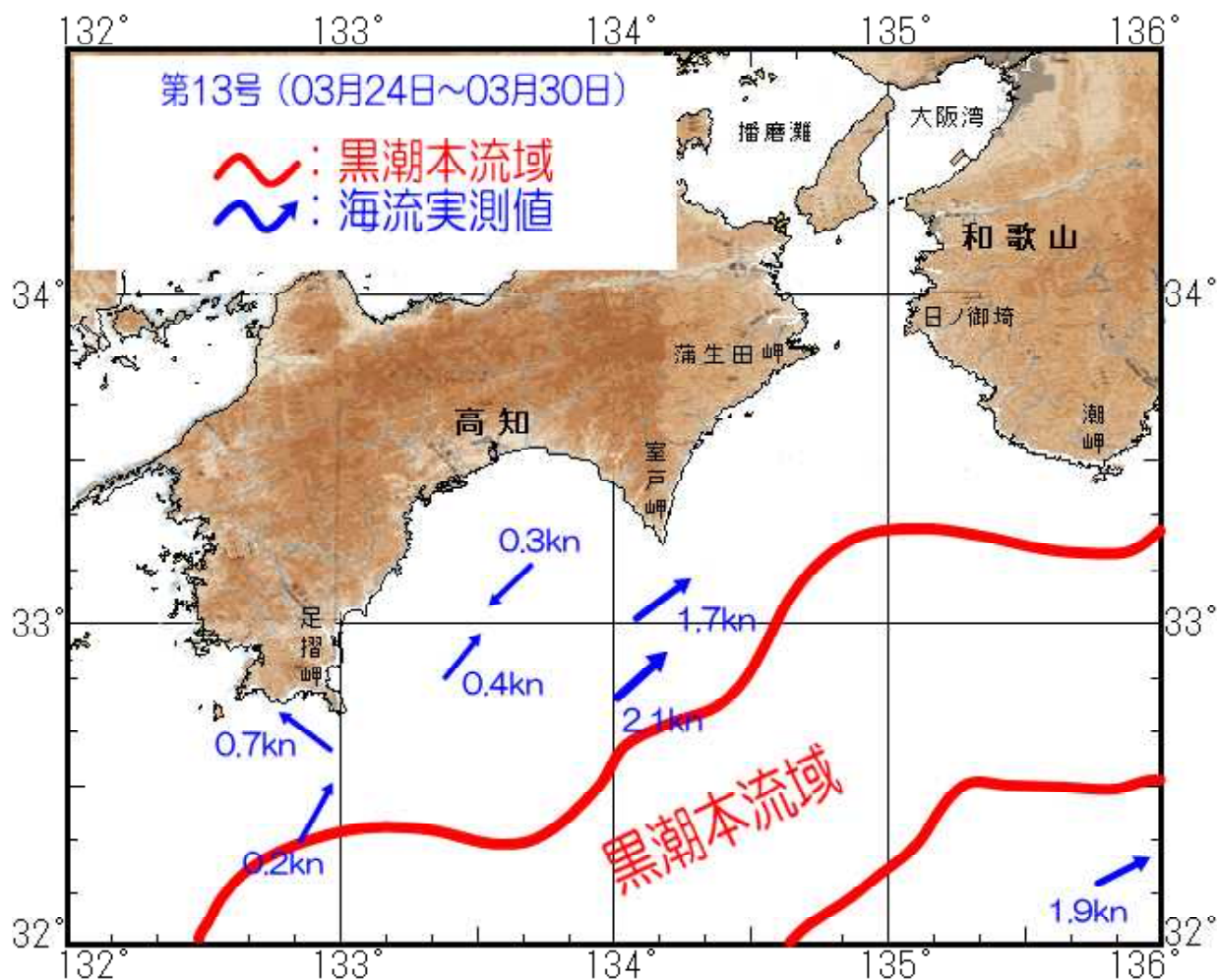
＝ 平成28年3月31日発行 ＝

概況 黒潮本流の流軸は、足摺岬の南35海里、室戸岬の東南東40海里、潮岬の南25海里を通っている。
表面水温は21℃台である。

観測期間 平成28年3月24日～平成28年3月30日

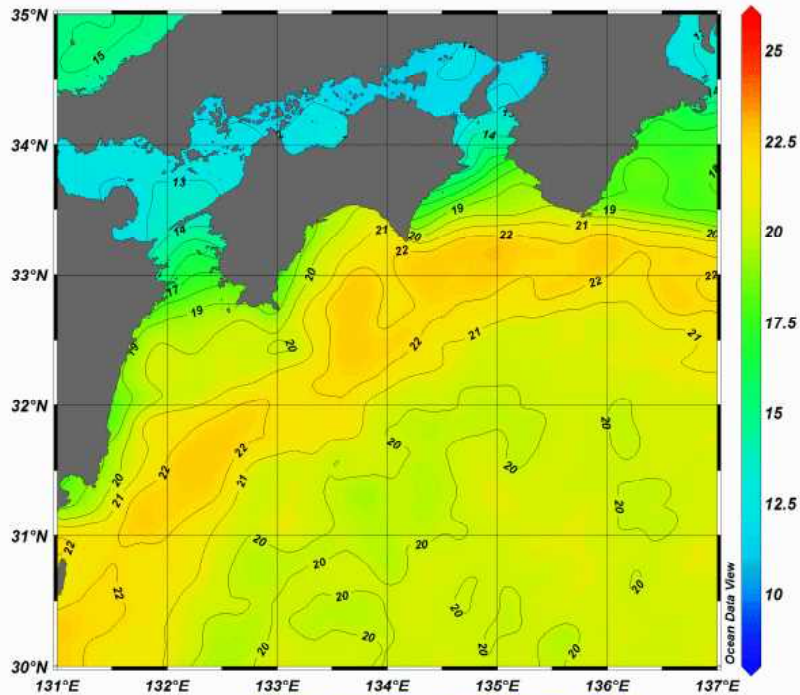
資料の出所 気象衛星（NOAA）・商船三井・高知県水産試験場

海流図



四国から紀伊半島

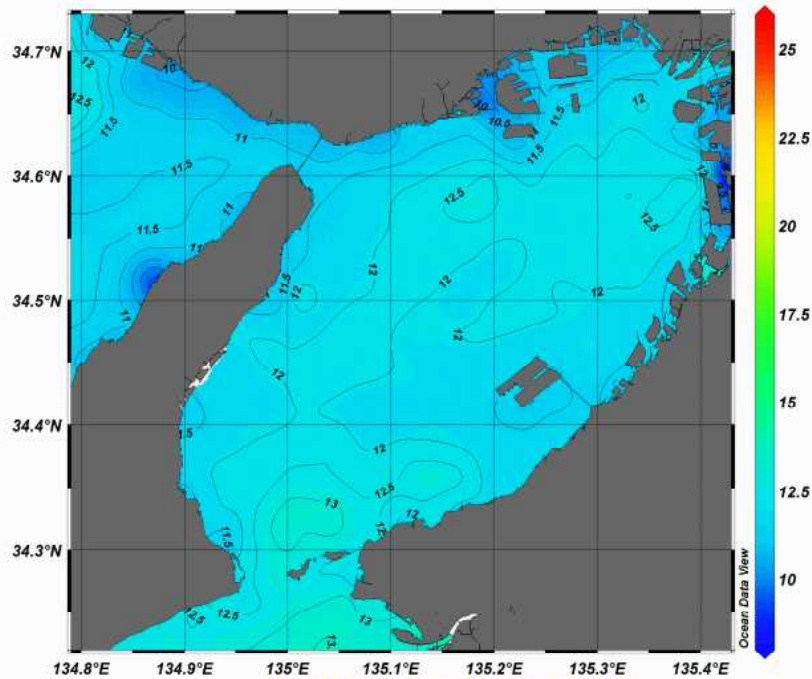
第13号 (平成28年03月23日~03月29日の合成画像)



白い部分は水温データが取得されていません。
また、薄雲等の影響により異常な水温が表示されることがあります。

大阪湾

第13号 (平成28年03月23日~03月29日の合成画像)



白い部分は水温データが取得されていません。
また、薄雲等の影響により異常な水温が表示されることがあります。



第五管区海上保安本部 海洋情報部 海洋調査課

【問い合わせ】：078-391-6651 (内 2535)

次回発行予定日 平成28年4月7日

<http://www1.kaiho.mlit.go.jp/KAN5/kaisyo/sokuhoid.htm>