

# 五管区海洋速報 第15号

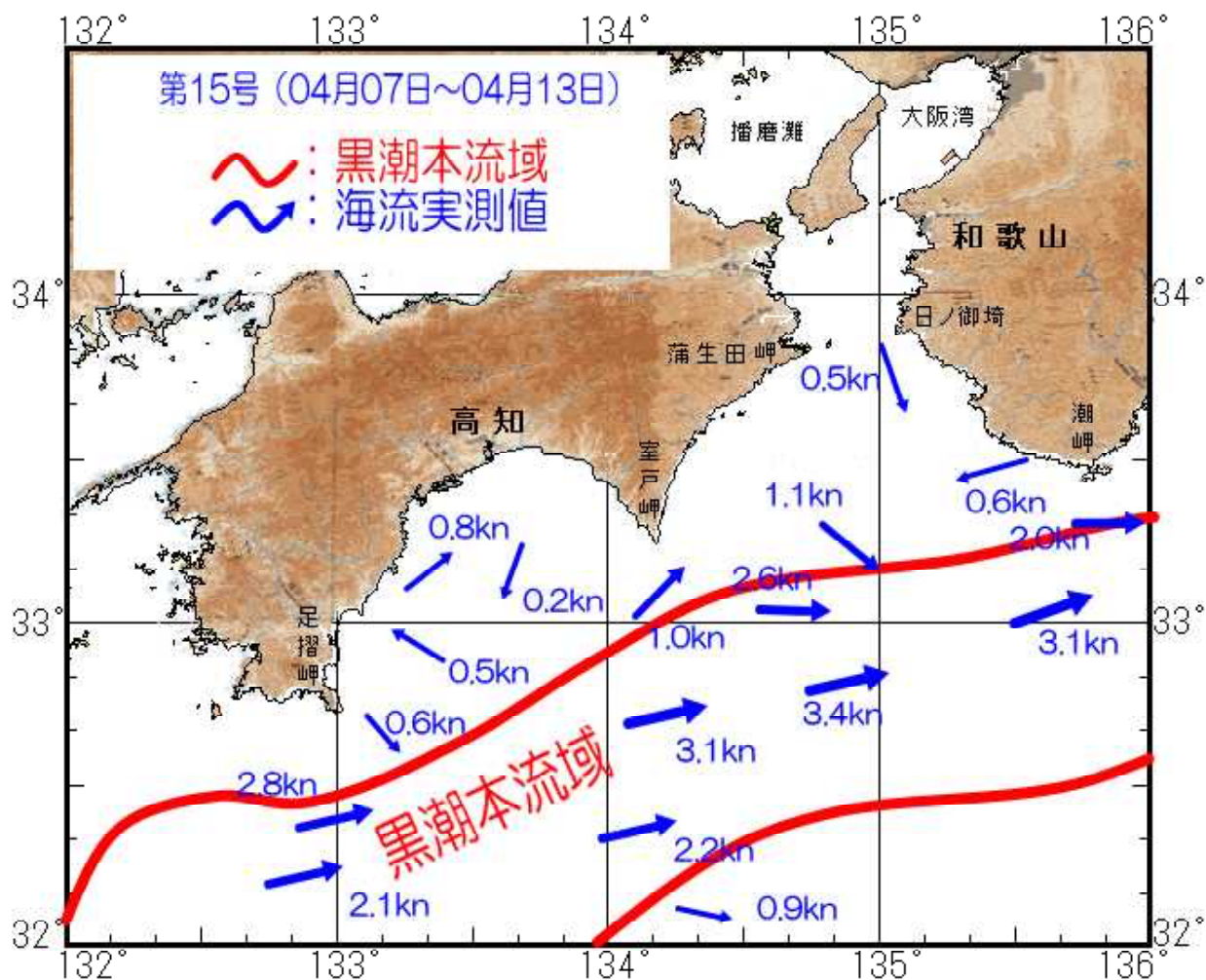
＝ 平成28年4月14日発行 ＝

概況 黒潮本流の流軸は、足摺岬の南30海里、室戸岬の南30海里、潮岬の南25海里を  
通っている。  
表面水温は20～21℃台である。

観測期間 平成28年4月6日～平成28年4月13日

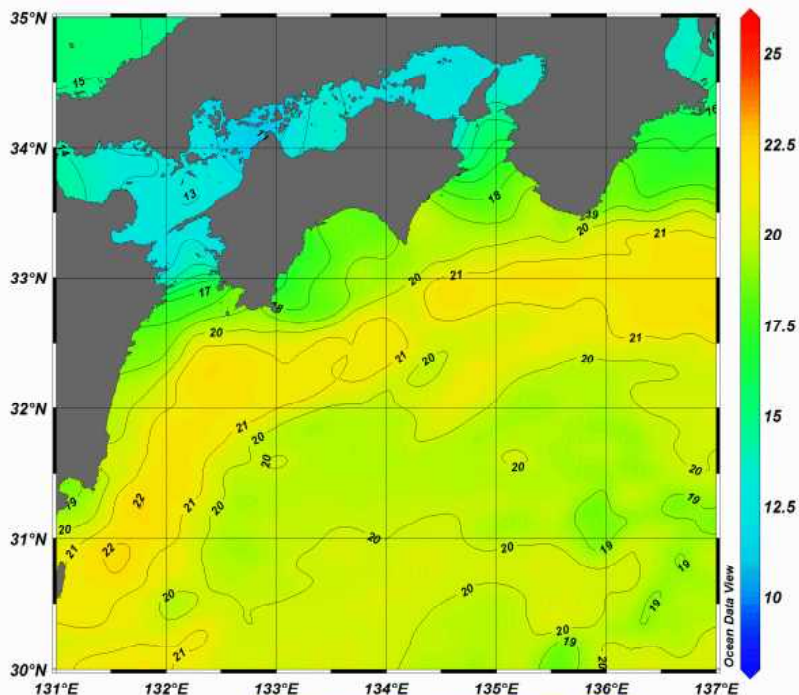
資料の出所 気象衛星（NOAA）・商船三井・高知県水産試験場・水産総合研究センター  
海上保安庁

## 海流図



# 四国から紀伊半島

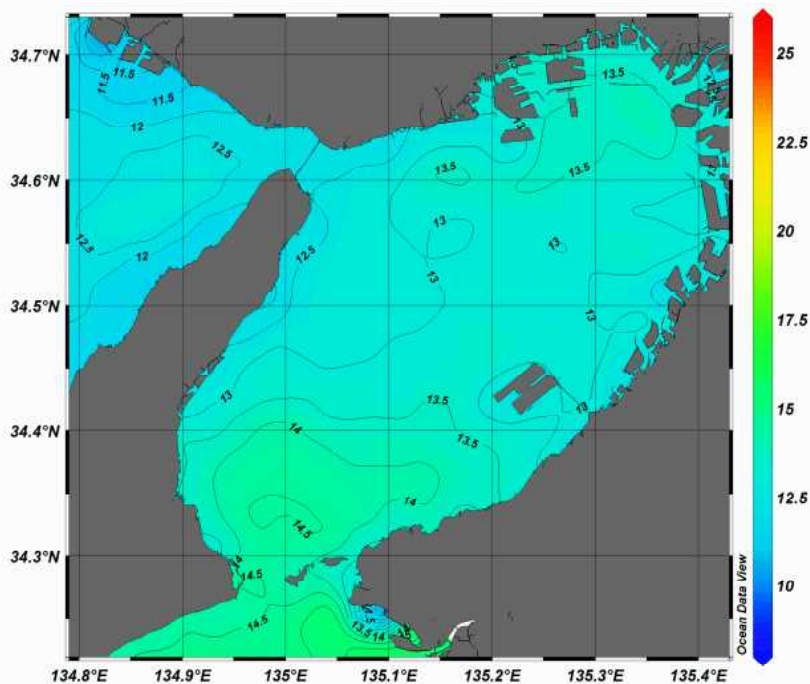
第15号 (平成28年04月06日~04月12日の合成画像)



白い部分は水温データが取得されていません。  
また、薄雲等の影響により異常な水温が表示されることがあります。

# 大阪湾

第15号 (平成28年04月06日~04月12日の合成画像)



白い部分は水温データが取得されていません。  
また、薄雲等の影響により異常な水温が表示されることがあります。



第五管区海上保安本部 海洋情報部 海洋調査課

【問い合わせ】：078-391-6651 (内 2535)

次回発行予定日 平成28年4月21日

<http://www1.kaiho.mlit.go.jp/KAN5/kaisyo/sokuhoid.htm>