

五管区海洋速報 第28号

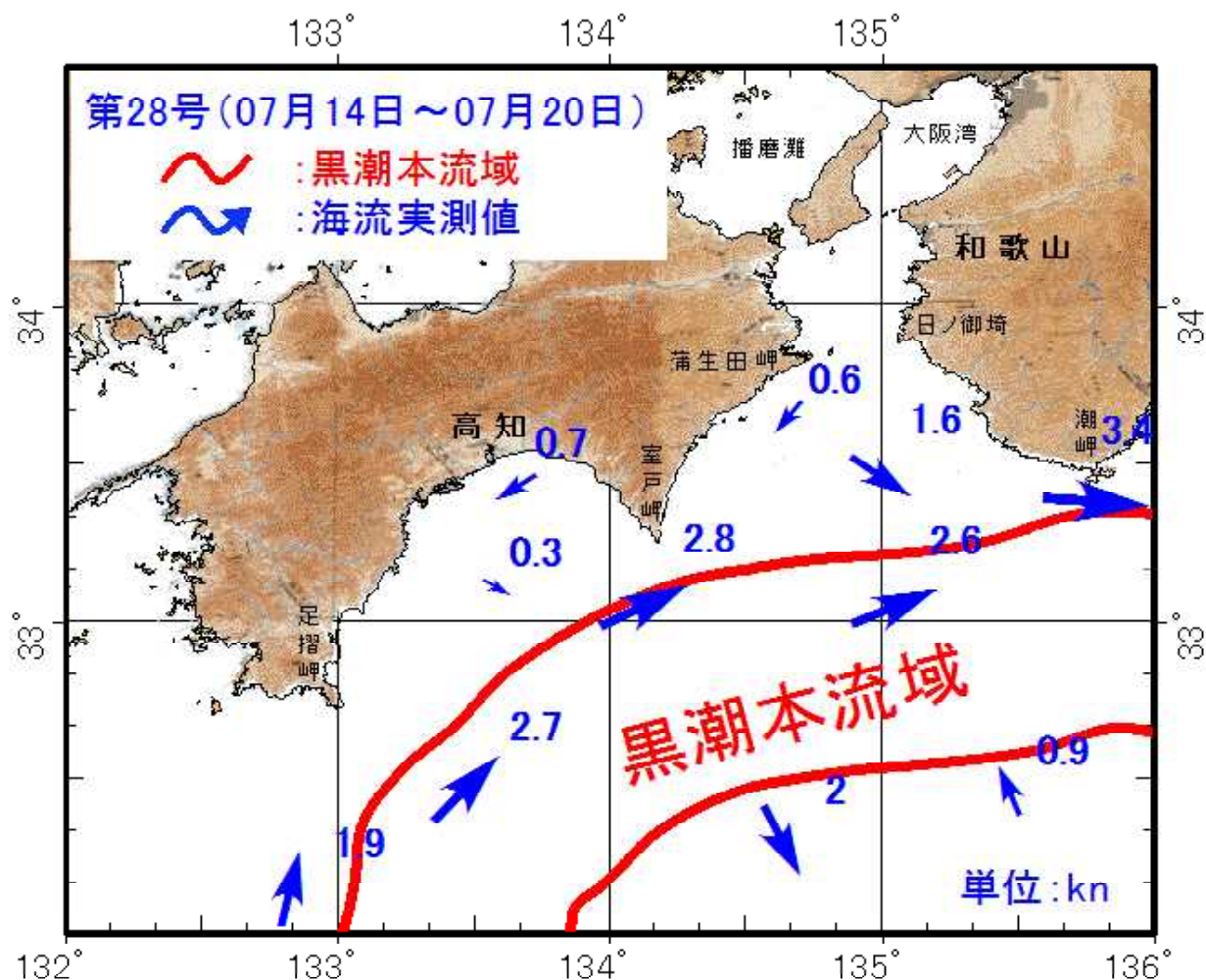
＝ 平成28年7月21日発行 ＝

概況 黒潮本流の流軸は、足摺岬の南南東25海里、室戸岬の南東20海里、潮岬の南20海里を通っている。
表面水温は28～29℃台である。

観測期間 平成28年7月13日～平成28年7月20日

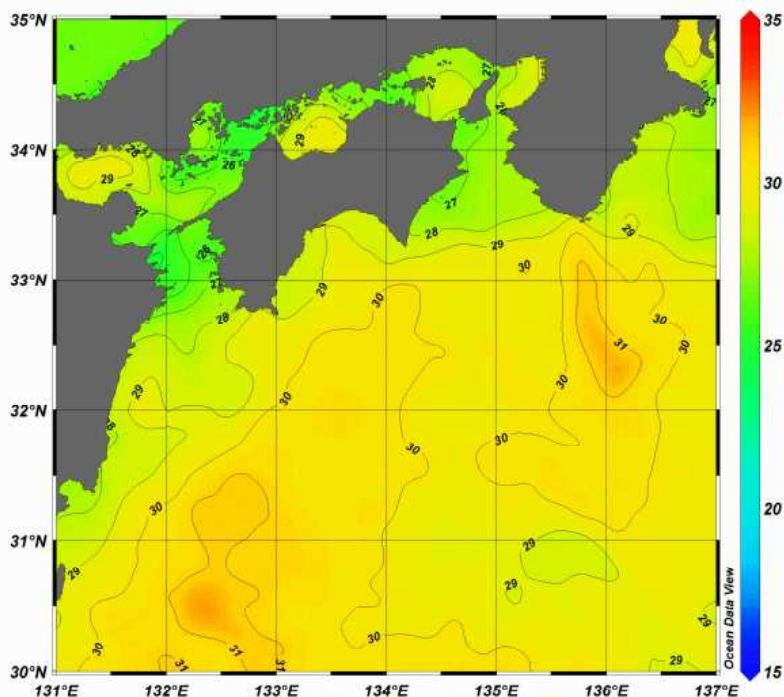
資料の出所 気象衛星（NOAA）・商船三井・東京海洋大学・和歌山県水産試験場
徳島県農林水産総合技術支援センター・高知県水産試験場・海上保安庁

海流図



四国から紀伊半島

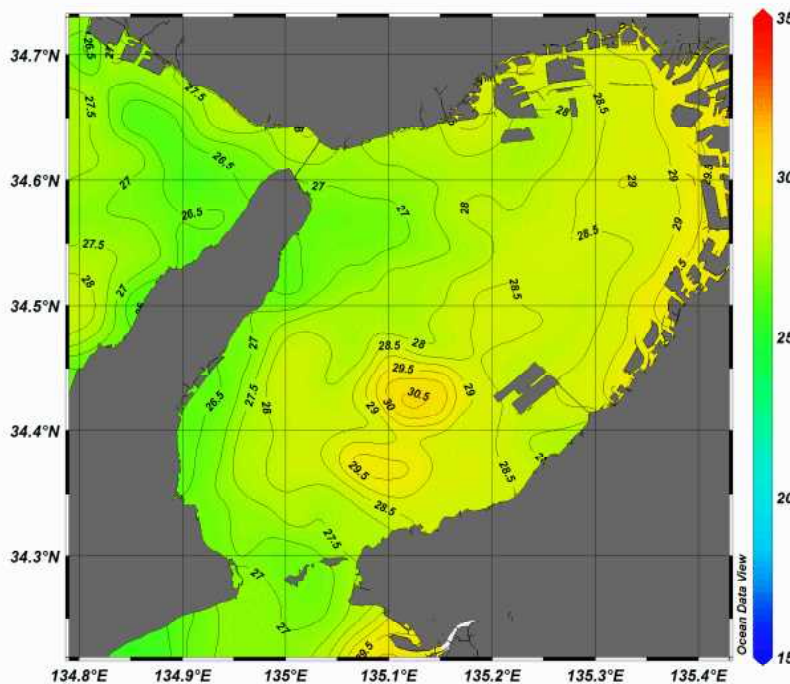
第28号 (平成28年07月13日~07月19日の合成画像)



白い部分は水温データが取得されていません。
また、薄雲等の影響により異常な水温が表示されることがあります。

大阪湾

第28号 (平成28年07月13日~07月19日の合成画像)



白い部分は水温データが取得されていません。
また、薄雲等の影響により異常な水温が表示されることがあります。



第五管区海上保安本部 海洋情報部 海洋調査課

【問い合わせ】：078-391-6651 (内 2535)

次回発行予定日 平成28年7月28日

<http://www1.kaiho.mlit.go.jp/KAN5/kaisyo/sokuhoid.htm>