

# 五管区海洋速報 第30号

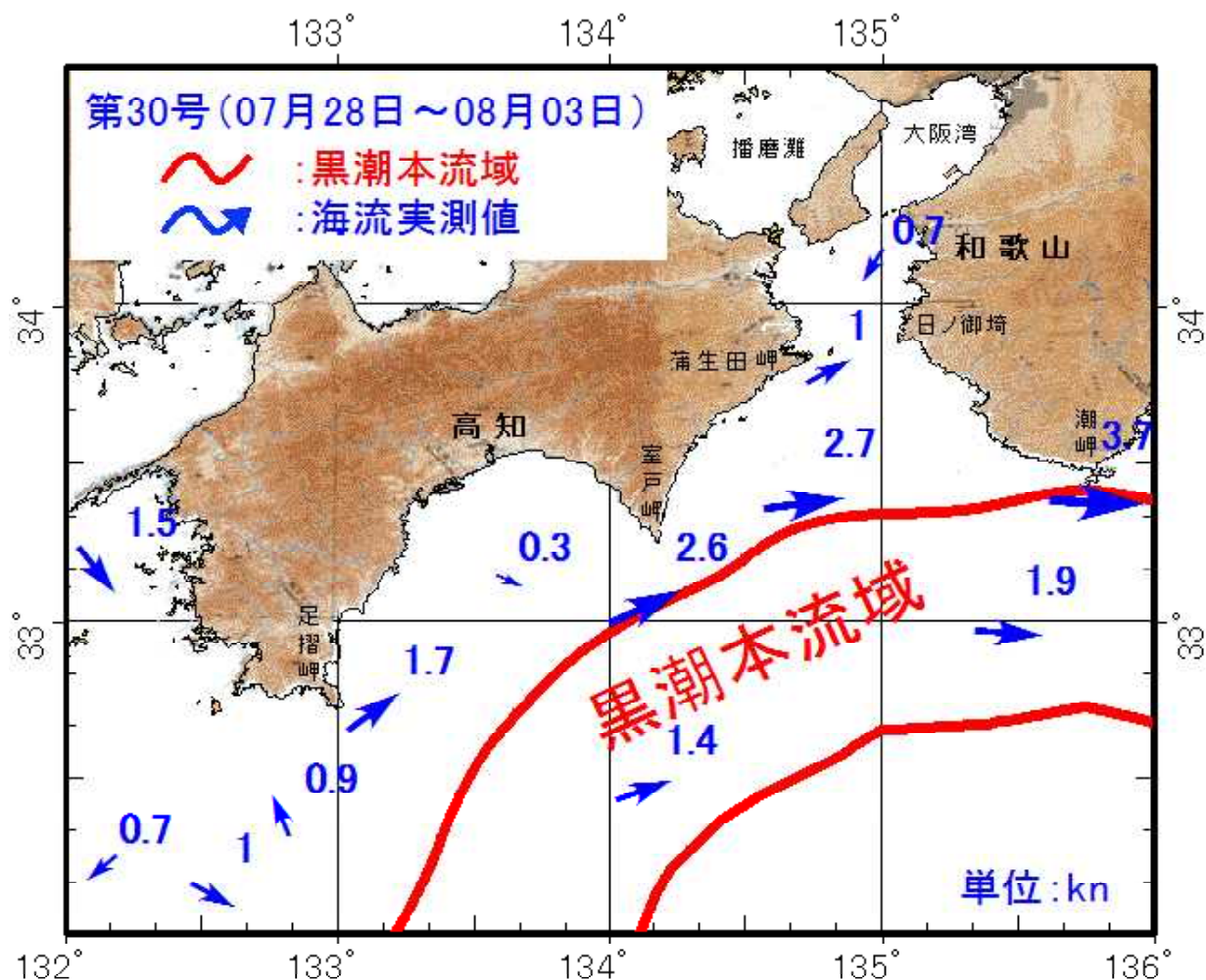
＝ 平成28年8月4日発行 ＝

**概況** 黒潮本流の流軸は、足摺岬の東南東40海里、室戸岬の南東25海里、潮岬の南15海里を通過している。  
表面水温は28～29℃台である。

**観測期間** 平成28年7月27日～平成28年8月3日

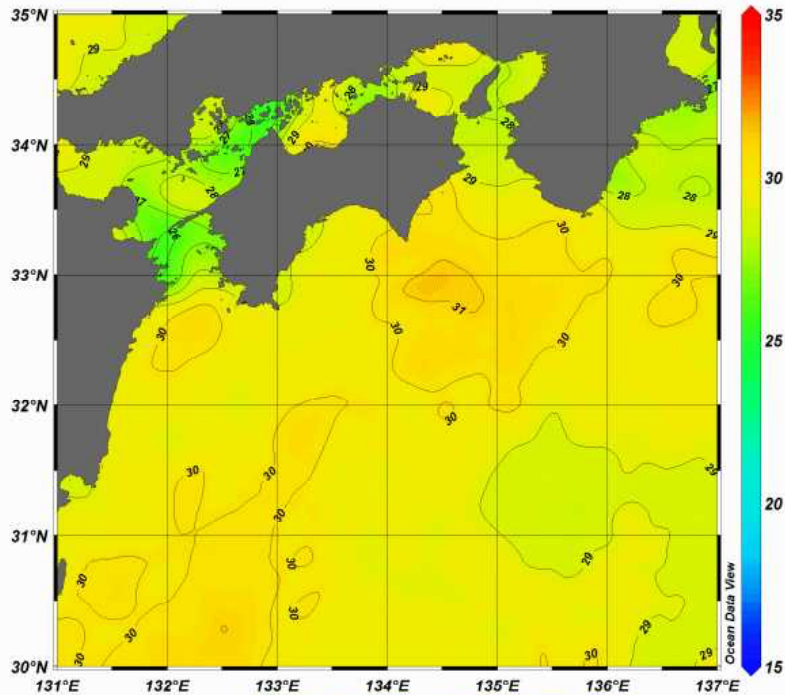
**資料の出所** 気象衛星（NOAA）・商船三井・高知県水産試験場・和歌山県水産試験場  
徳島県立農林水産総合技術支援センター・海上保安庁

## 海流図



# 四国から紀伊半島

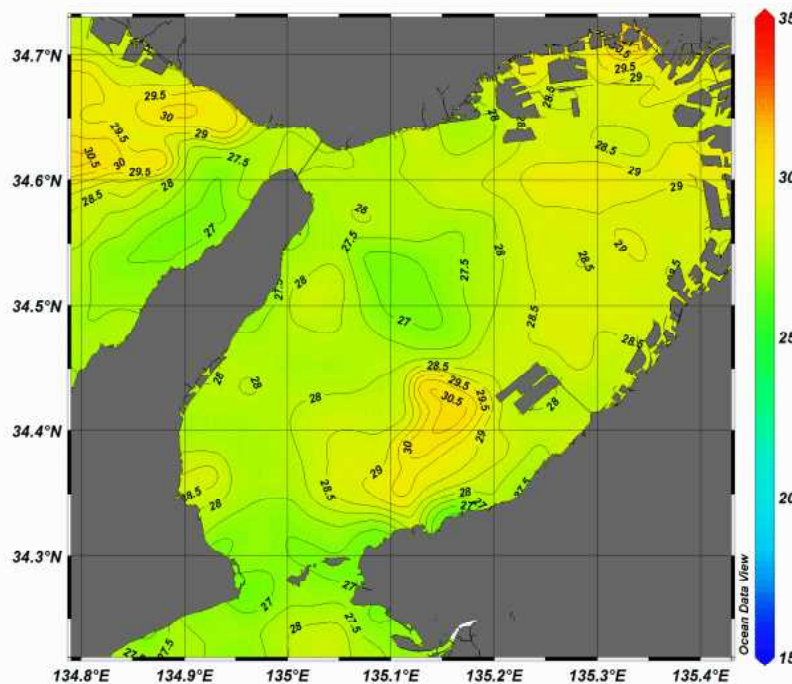
第30号 (平成28年07月27日~08月02日の合成画像)



白い部分は水温データが取得されていません。  
また、薄雲等の影響により異常な水温が表示されることがあります。

# 大阪湾

第30号 (平成28年07月27日~08月02日の合成画像)



白い部分は水温データが取得されていません。  
また、薄雲等の影響により異常な水温が表示されることがあります。



第五管区海上保安本部 海洋情報部 海洋調査課

【問い合わせ】：078-391-6651 (内 2535)

次回発行予定日 平成28年8月12日

<http://www1.kaiho.mlit.go.jp/KAN5/kaisyo/sokuhoid.htm>