

# 五管区海洋速報 第34号

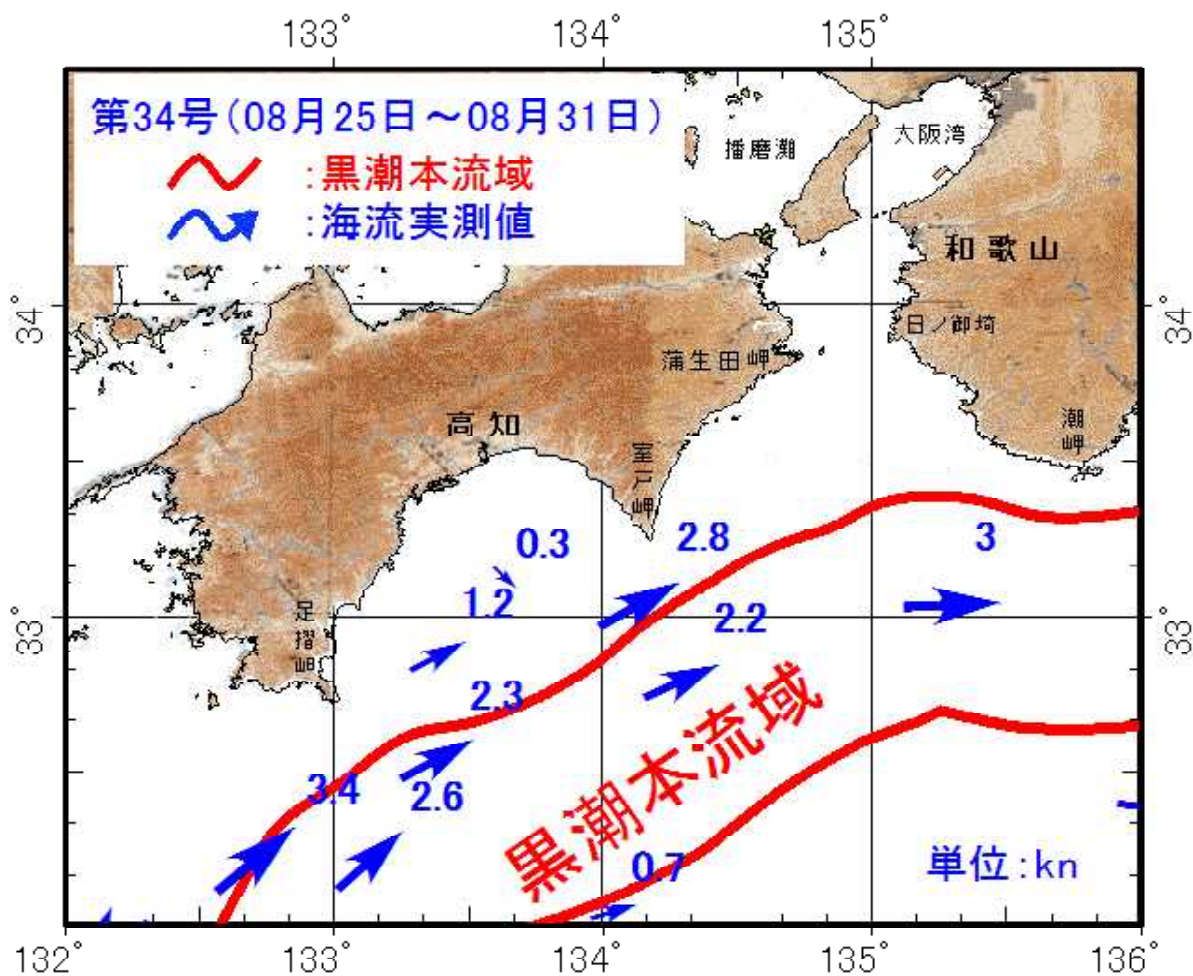
＝ 平成28年9月1日発行 ＝

**概況** 黒潮本流の流軸は、足摺岬の南東25海里、室戸岬の南東25海里、潮岬の南20海里を通過している。  
表面水温は29～30℃台である。

**観測期間** 平成28年8月25日～平成28年8月31日

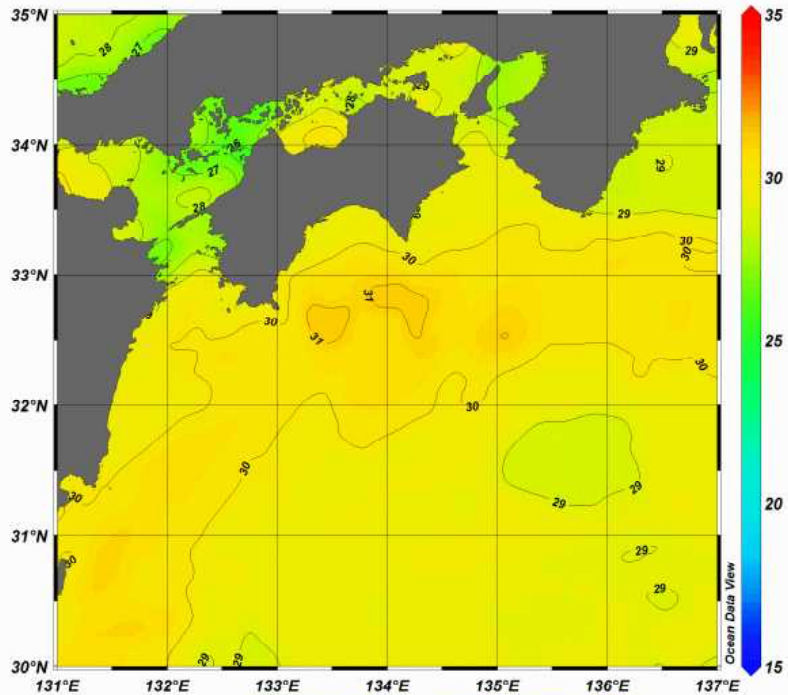
**資料の出所** 気象衛星（NOAA）・商船三井・高知県水産試験場・海上保安庁

## 海流図



# 四国から紀伊半島

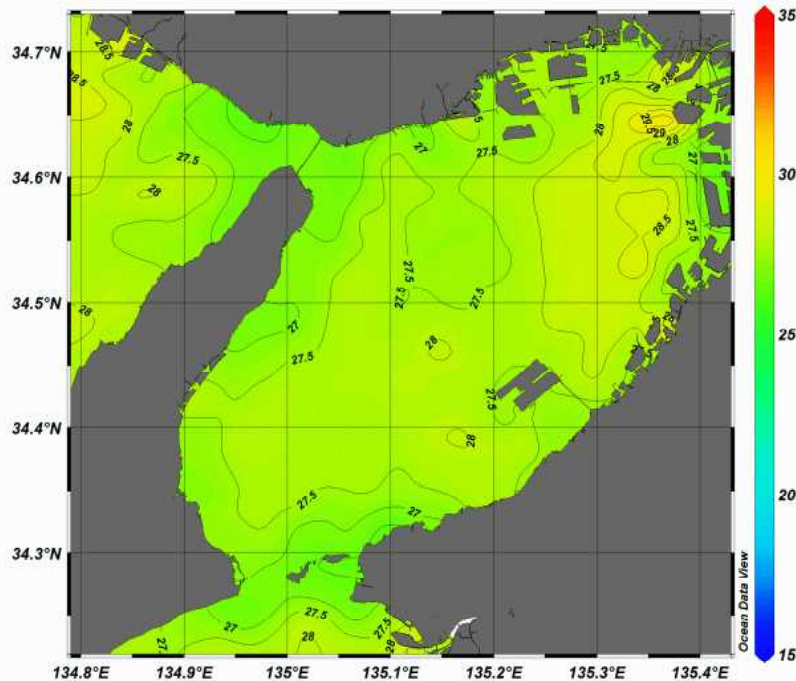
第34号 (平成28年08月24日~08月30日の合成画像)



白い部分は水温データが取得されていません。  
また、薄雲等の影響により異常な水温が表示されることがあります。

# 大阪湾

第34号 (平成28年08月24日~08月30日の合成画像)



白い部分は水温データが取得されていません。  
また、薄雲等の影響により異常な水温が表示されることがあります。



第五管区海上保安本部 海洋情報部 海洋調査課

【問い合わせ】：078-391-6651 (内 2535)

次回発行予定日 平成28年9月8日

<http://www1.kaiho.mlit.go.jp/KAN5/kaisyo/sokuhoid.htm>