

五管区海洋速報 第35号

＝ 平成28年9月8日発行 ＝

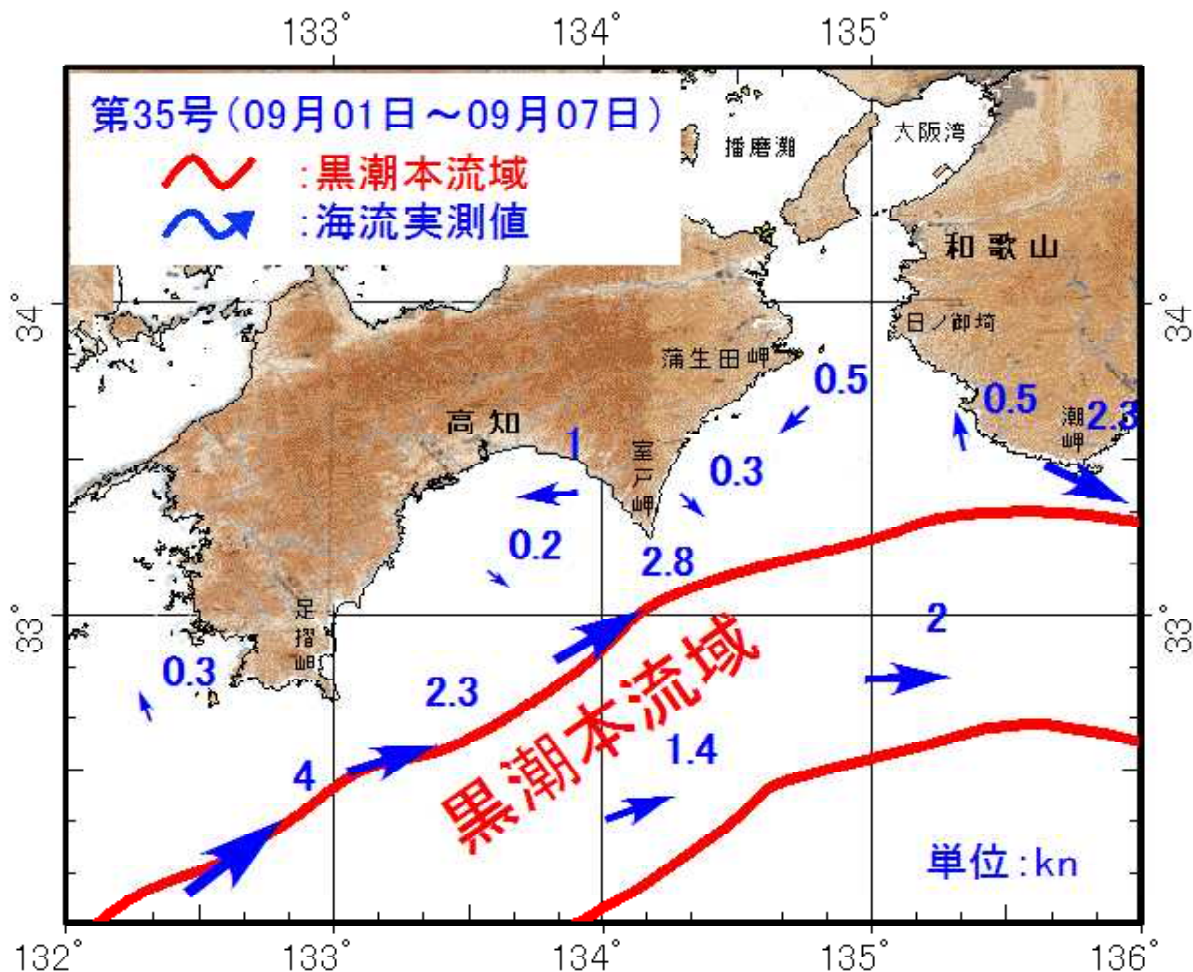
概況 黒潮本流の流軸は、足摺岬の南南東30海里、室戸岬の南南東25海里、潮岬の南20海里を通っている。

表面水温は28～29℃台である。

観測期間 平成28年8月31日～平成28年9月7日

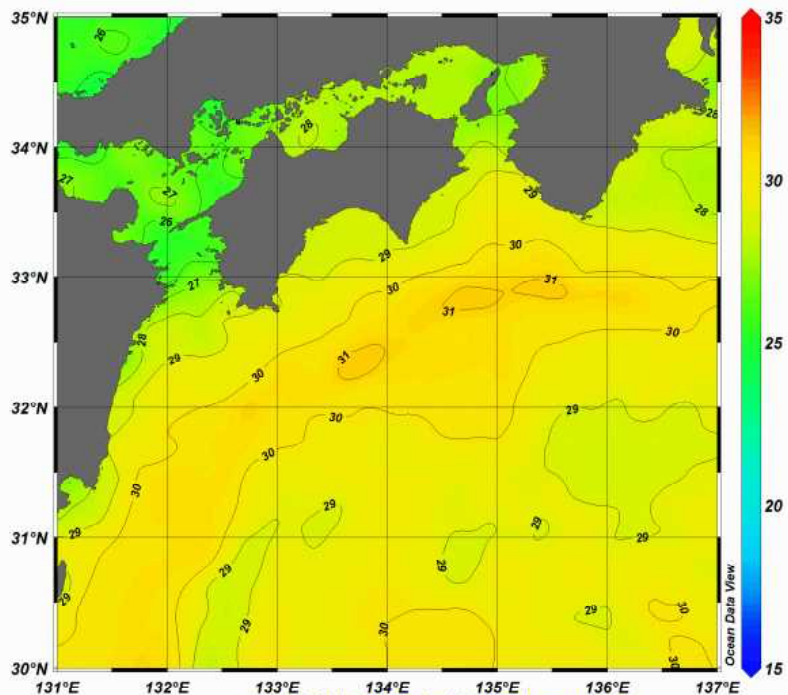
資料の出所 気象衛星（NOAA）・商船三井・神戸大学・和歌山県水産試験場
徳島県立農林水産総合技術支援センター・高知県水産試験場・海上保安庁

海流図



四国から紀伊半島

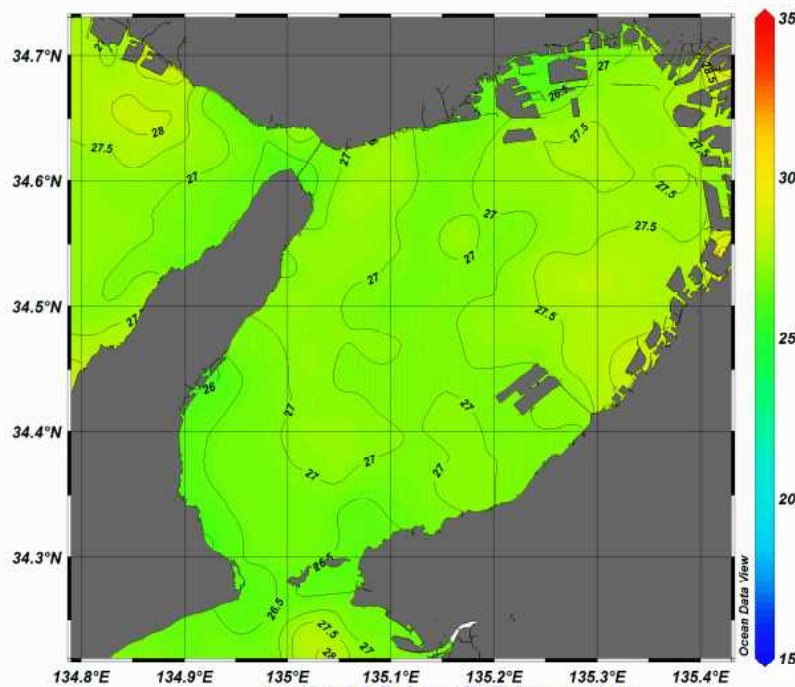
第35号 (平成28年08月31日~09月06日の合成画像)



白い部分は水温データが取得されていません。
また、薄雲等の影響により異常な水温が表示されることがあります。

大阪湾

第35号 (平成28年08月31日~09月06日の合成画像)



白い部分は水温データが取得されていません。
また、薄雲等の影響により異常な水温が表示されることがあります。



第五管区海上保安本部 海洋情報部 海洋調査課

【問い合わせ】：078-391-6651 (内 2535)

次回発行予定日 平成28年9月15日

<http://www1.kaiho.mlit.go.jp/KAN5/kaisyo/sokuhoid.htm>