

# 五管区海洋速報 第16号

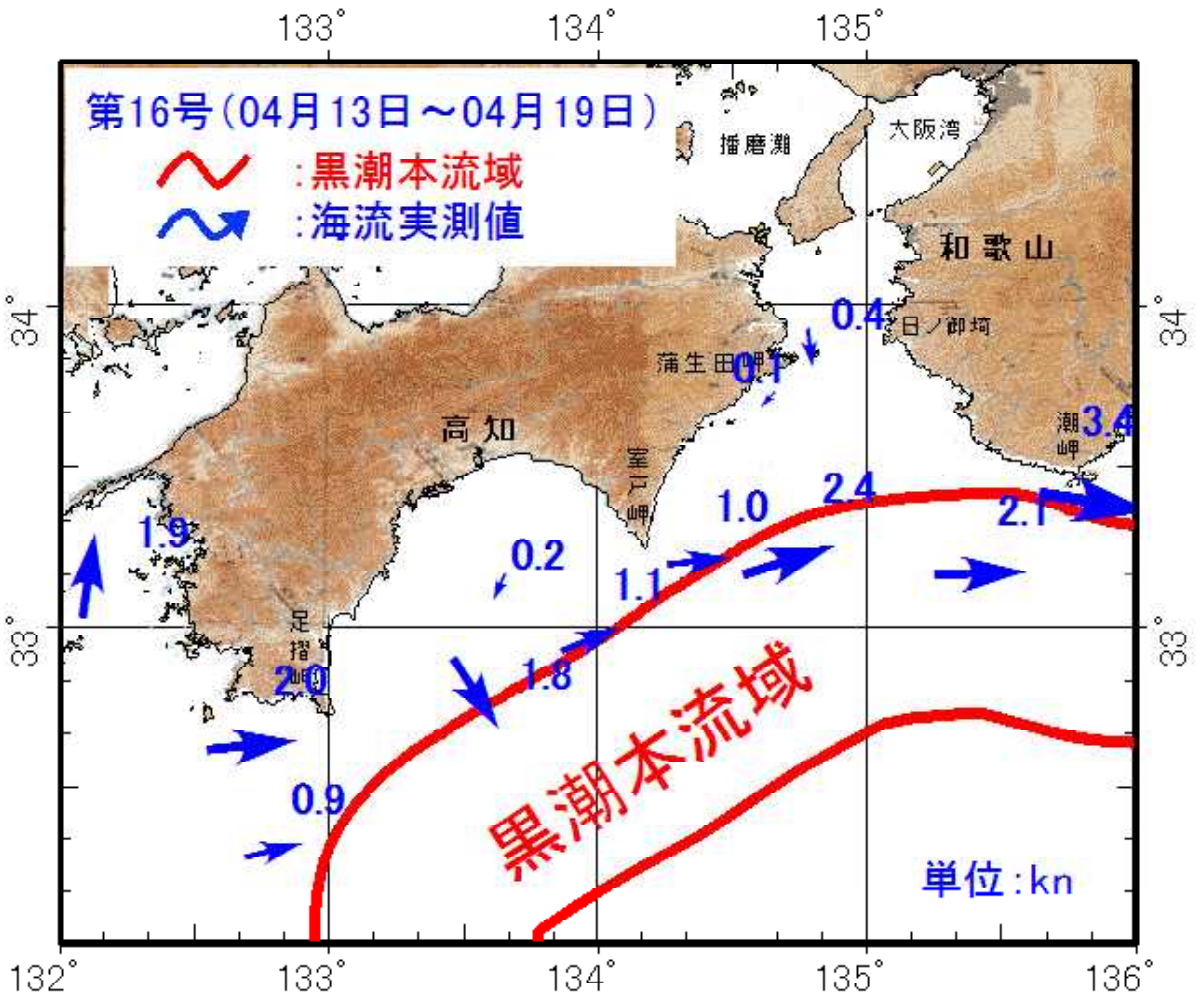
＝ 平成29年4月20発行 ＝

概況 黒潮本流の流軸は、足摺岬の南東30海里、室戸岬の南東25海里、潮岬の南20海里を  
通っている。  
表面水温は20～21℃台である。

観測期間 平成29年4月12日～平成29年4月19日

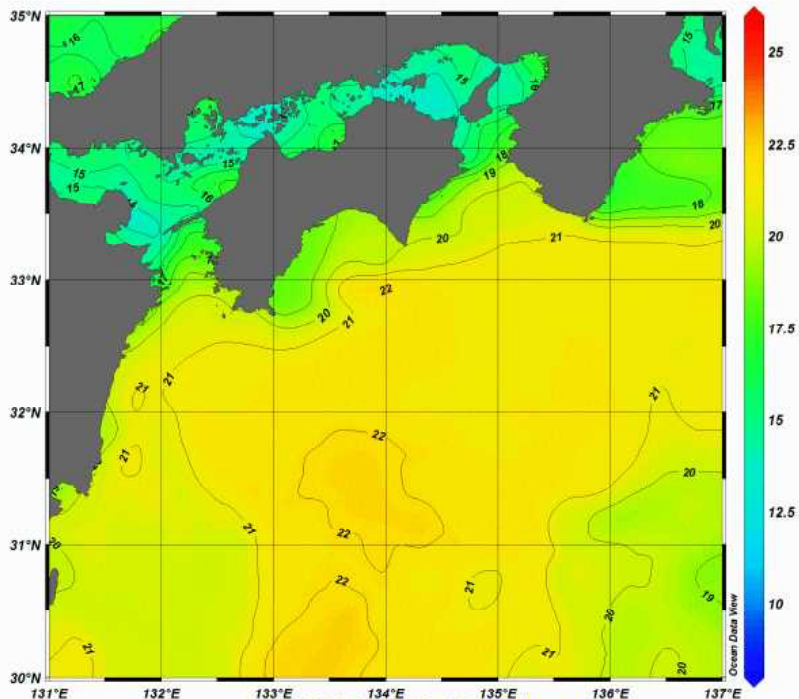
資料の出所 気象衛星（NOAA）・商船三井・徳島県立農林水産総合技術支援センター  
高知県水産試験場・千葉県立水産高校・水産大学校・海上保安庁

## 海流図



# 四国から紀伊半島

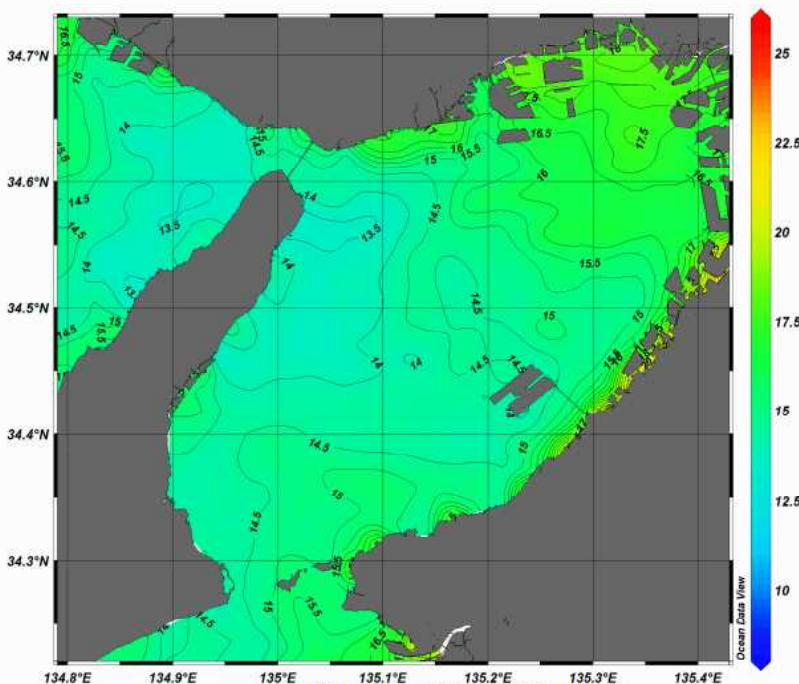
第16号（平成29年04月12日～04月18日の合成画像）



白い部分は水温データが取得されていません。  
また、薄雲等の影響により異常な水温が表示されることがあります。

# 大阪湾

第16号（平成29年04月12日～04月18日の合成画像）



白い部分は水温データが取得されていません。  
また、薄雲等の影響により異常な水温が表示されることがあります。



第五管区海上保安本部 海洋情報部 海洋調査課

【問い合わせ】：078-391-6651（内 2535）

次回発行予定日 平成29年4月27日

<http://www1.kaiho.mlit.go.jp/KAN5/kaisyo/sokuhoid.htm>