

五管区海洋速報 第25号

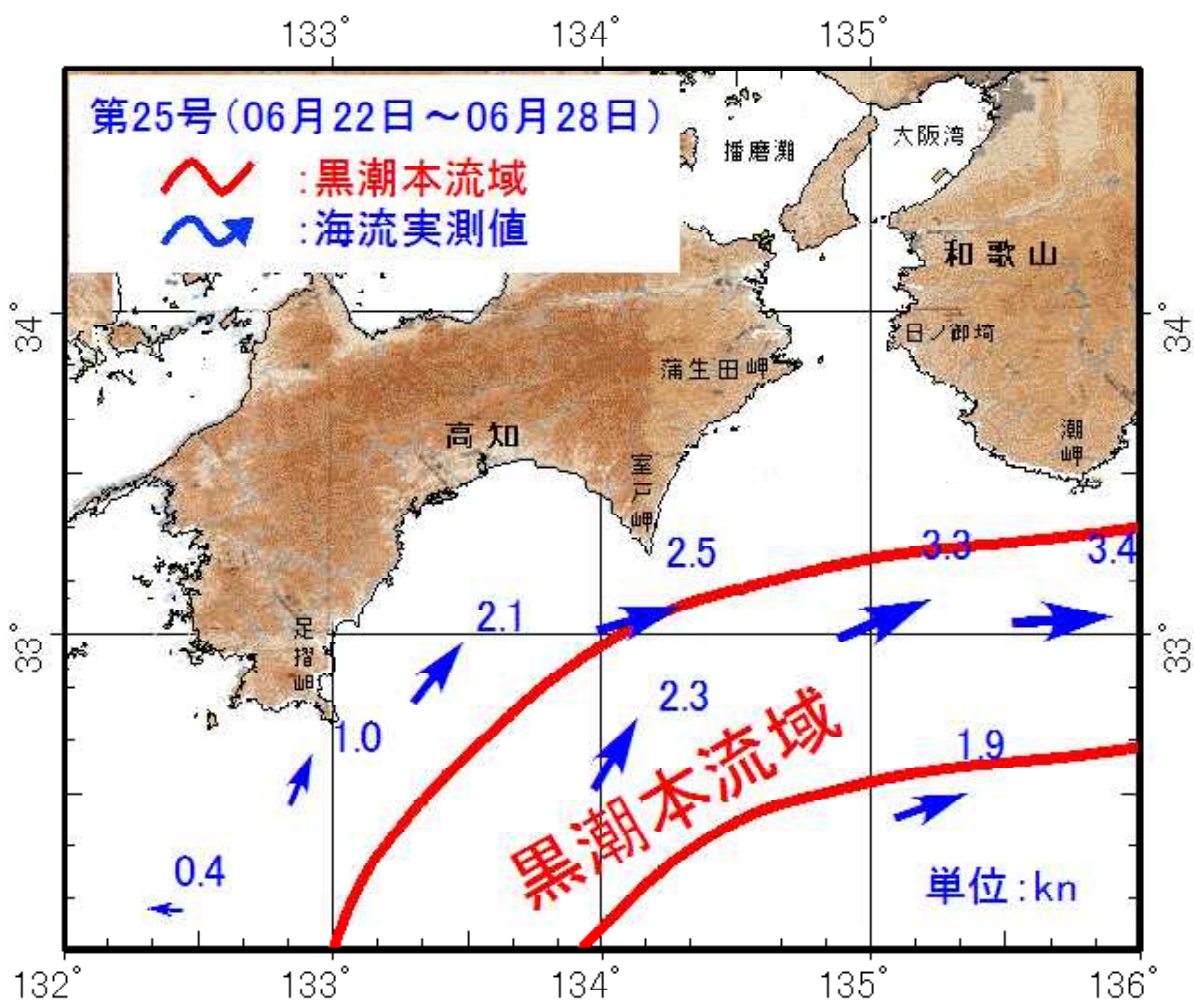
＝ 平成29年6月29日発行 ＝

概況 黒潮本流の流軸は、足摺岬の南東35海里、室戸岬の南南東25海里、潮岬の南南東25海里を通っている。
表面水温は25～26℃台である。

観測期間 平成29年6月21日～平成29年6月28日

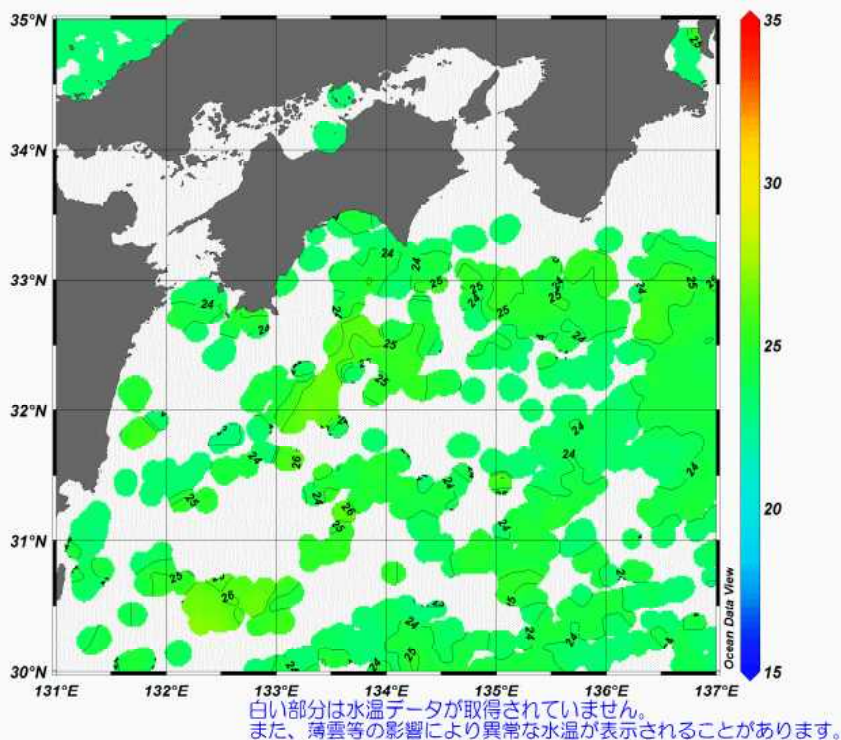
資料の出所 気象衛星（NOAA）・商船三井・高知県水産試験場・海上保安庁

海流図



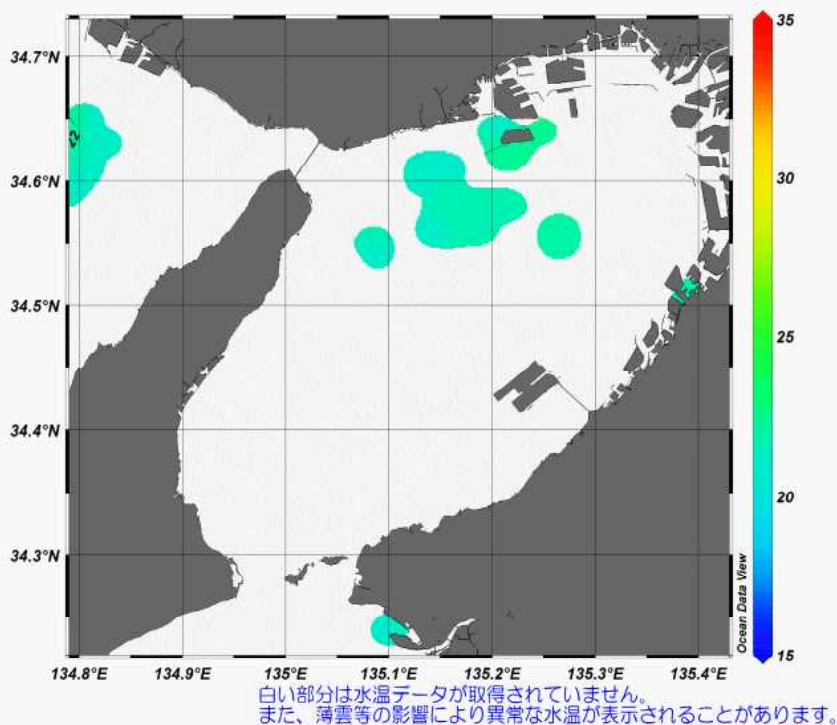
四国から紀伊半島

第25号（平成29年06月21日～06月27日の合成画像）



大阪湾

第25号（平成29年06月21日～06月27日の合成画像）



第五管区海上保安本部 海洋情報部 海洋調査課

【問い合わせ】：078-391-6651（内 2535）

次回発行予定日 平成29年7月6日

<http://www1.kaiho.mlit.go.jp/KAN5/kaisyo/sokuhoid.htm>