

# 五管区海洋速報 第30号

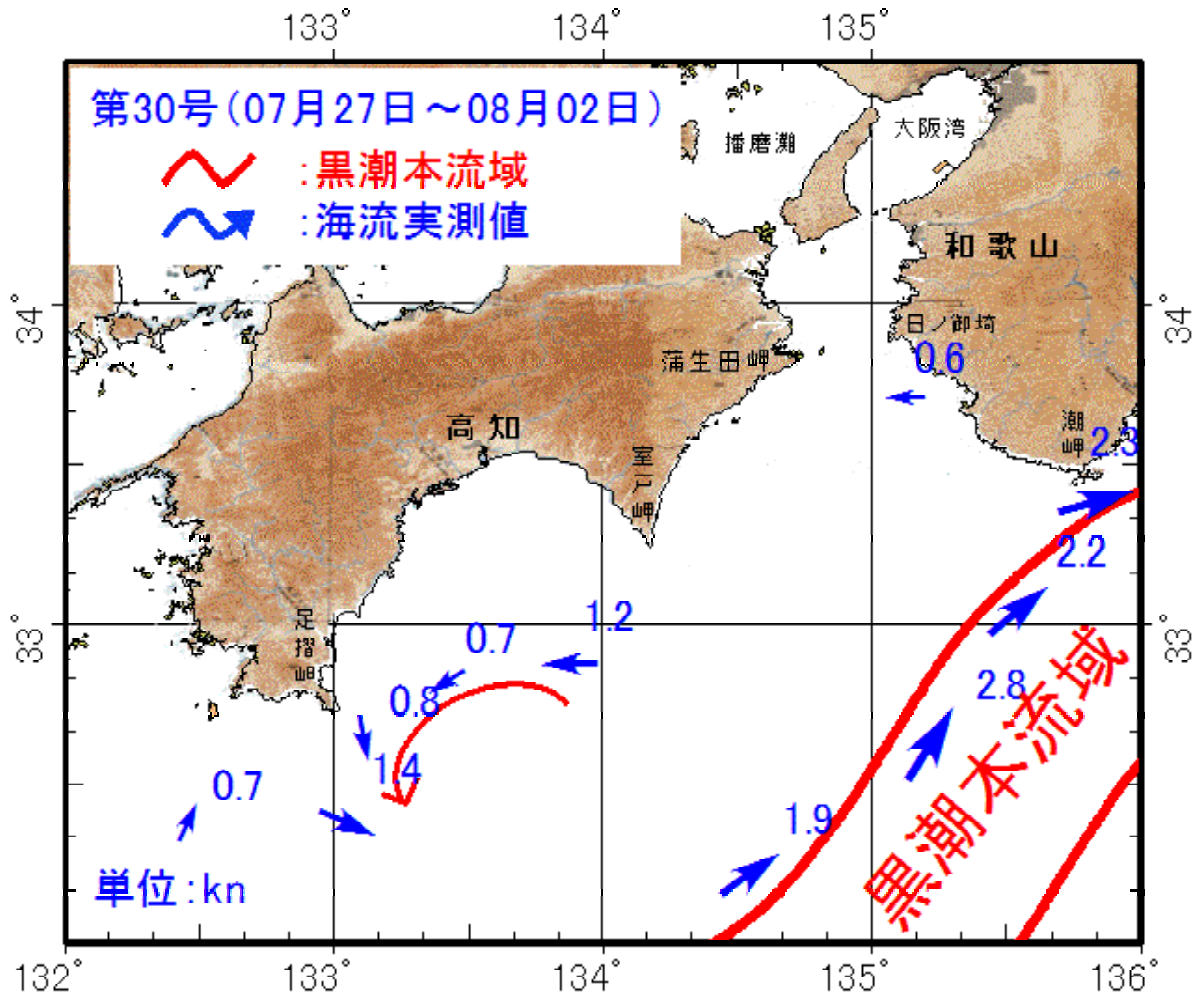
＝ 平成29年8月3日発行 ＝

概況 黒潮本流の流軸は、足摺岬の南東80海里、室戸岬の南東80海里、潮岬の南東20海里を通過している。  
表面水温は30℃台である。

観測期間 平成29年7月26日～平成29年8月2日

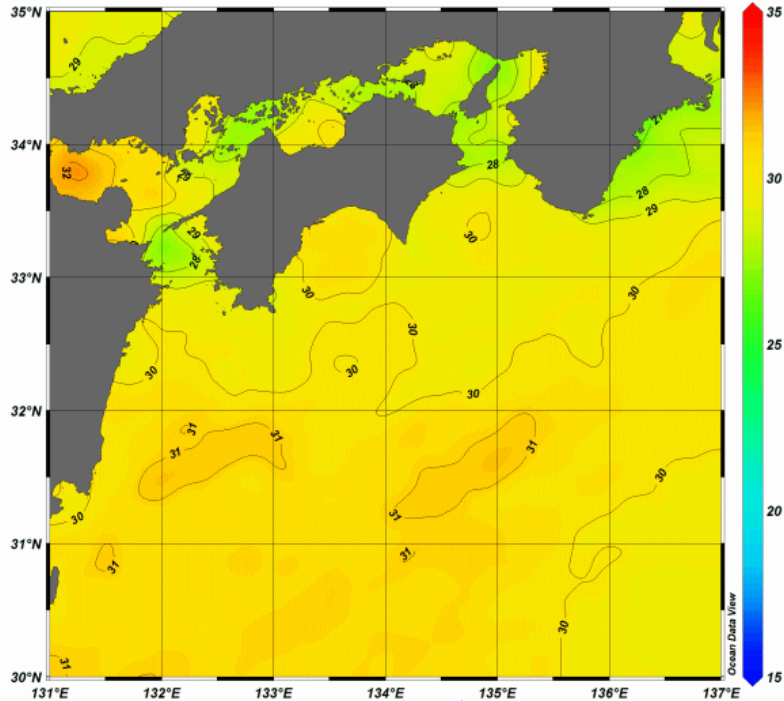
資料の出所 気象衛星（NOAA）・商船三井・和歌山県水産試験場・高知県水産試験場  
気象庁・海上保安庁

## 海流図



## 四国から紀伊半島

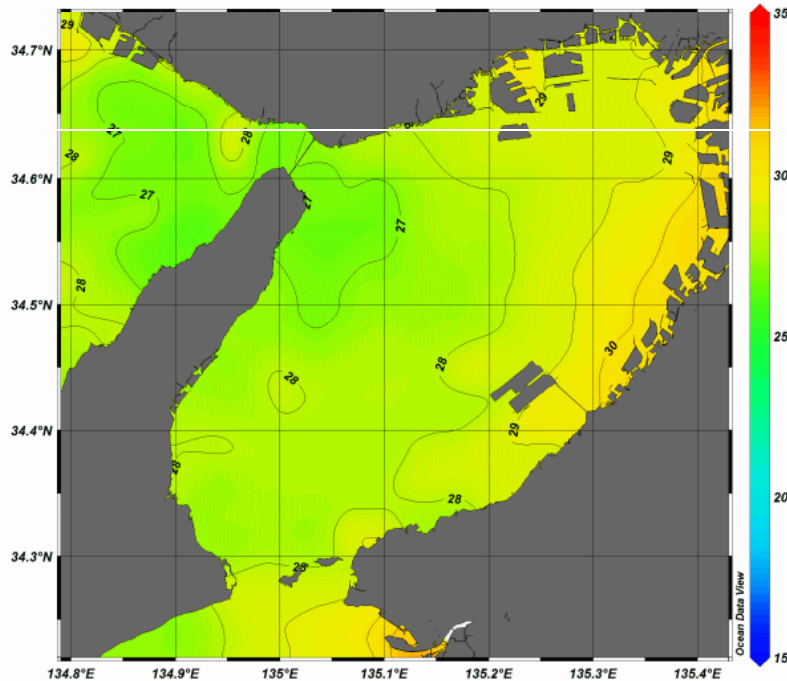
第30号（平成29年07月26日～08月01日の合成画像）



白い部分は水温データが取得されていません。  
また、薄雲等の影響により異常な水温が表示されることがあります。

## 大阪湾

第30号（平成29年07月26日～08月01日の合成画像）



白い部分は水温データが取得されていません。  
また、薄雲等の影響により異常な水温が表示されることがあります。



第五管区海上保安本部 海洋情報部 海洋調査課

【問い合わせ】：078-391-6651（内 2535）

次回発行予定日 平成29年8月10日

<http://www1.kaiho.mlit.go.jp/KAN5/kaisyo/sokuhoid.htm>