

# 五管区海洋速報 第31号

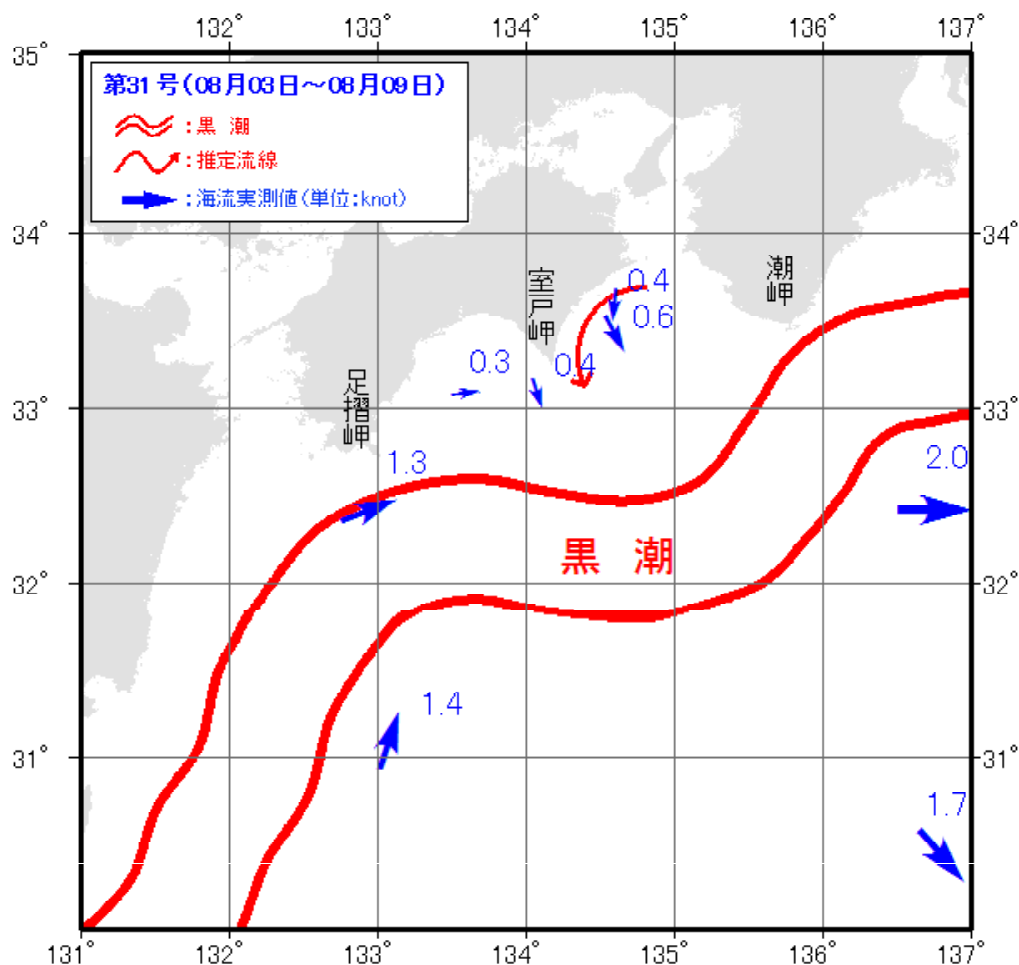
＝ 平成29年8月10日発行 ＝

概況 黒潮本流の流軸は、足摺岬の南30海里、室戸岬の南南東65海里、潮岬の南東20海里を通過している。  
表面水温は29℃台である。

観測期間 平成29年8月2日～平成29年8月9日

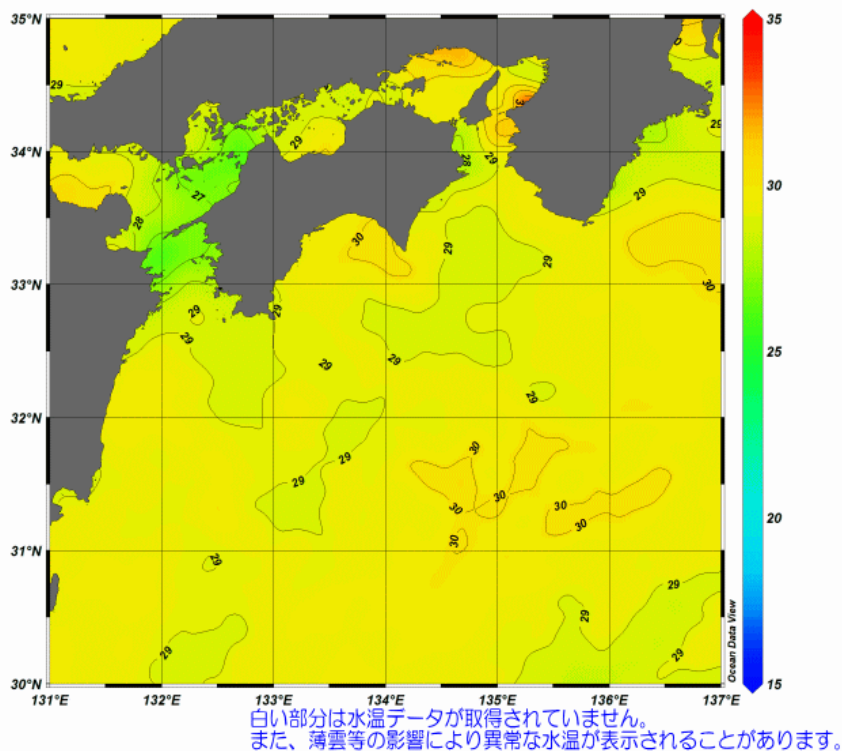
資料の出所 気象衛星（NOAA）・商船三井・高知県水産試験場・海上保安庁

海流図 \*本号から描画範囲等を変更しています。



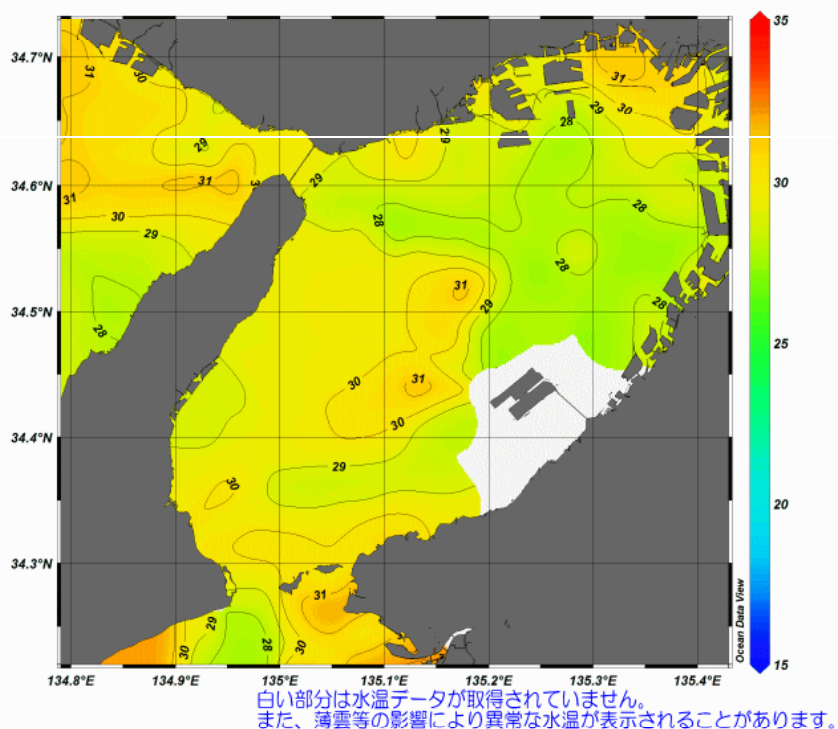
## 四国から紀伊半島

第31号（平成29年08月02日～08月08日の合成画像）



## 大阪湾

第31号（平成29年08月02日～08月08日の合成画像）



第五管区海上保安本部 海洋情報部 海洋調査課

【問い合わせ】：078-391-6651（内線 2535）

次回発行予定日 平成29年8月17日

<http://www1.kaiho.mlit.go.jp/KAN5/kaisyo/sokuhoid.htm>