

# 五管区海洋速報 第34号

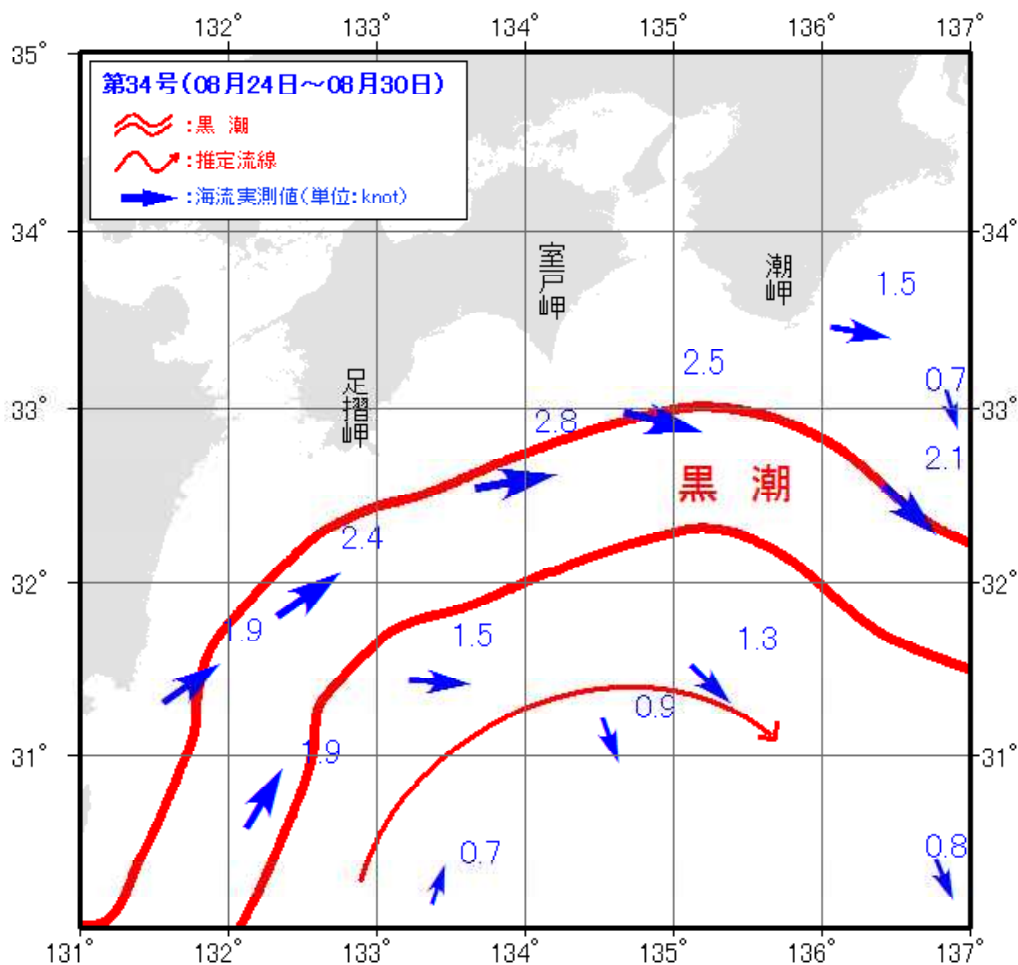
＝ 平成29年8月31日発行 ＝

**概況** 黒潮本流の流軸は、足摺岬の南南東30海里、室戸岬の南南東40海里、潮岬の南45海里を通っている。  
表面水温は29～30℃台である。

**観測期間** 平成29年8月23日～平成29年8月30日

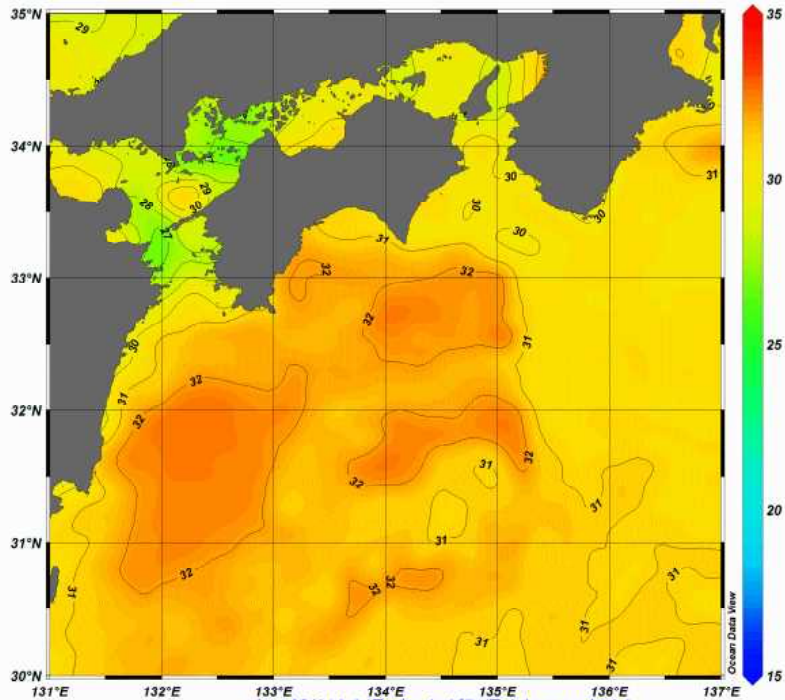
**資料の出所** 気象衛星（NOAA）・商船三井・高知県水産試験場・海上保安庁

## 海流図



# 四国から紀伊半島

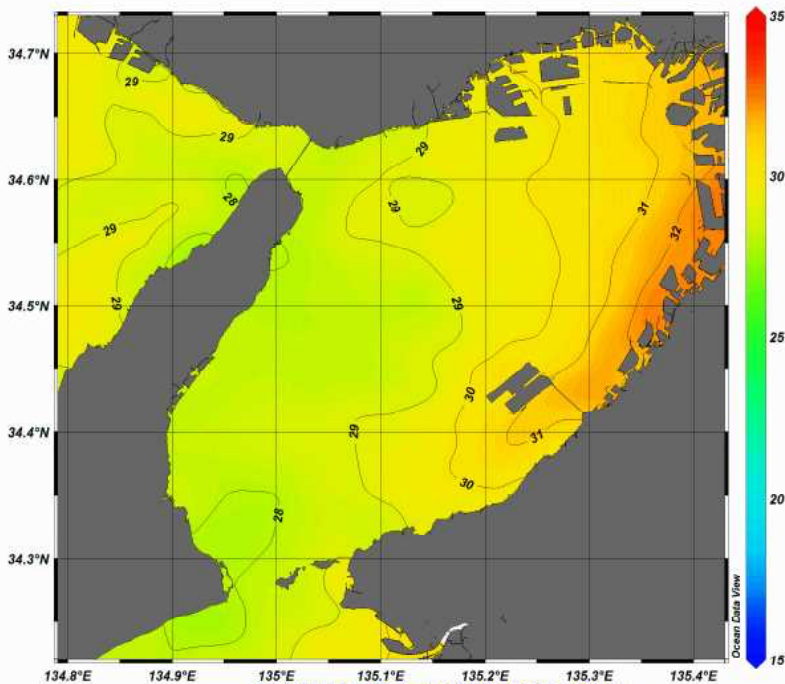
第34号（平成29年08月23日～08月29日の合成画像）



白い部分は水温データが取得されていません。  
また、薄雲等の影響により異常な水温が表示されることがあります。

# 大阪湾

第34号（平成29年08月23日～08月29日の合成画像）



白い部分は水温データが取得されていません。  
また、薄雲等の影響により異常な水温が表示されることがあります。



第五管区海上保安本部 海洋情報部 海洋調査課

【問い合わせ】：078-391-6651（内線 2535）

次回発行予定日 平成29年9月7日

<http://www1.kaiho.mlit.go.jp/KAN5/kaisyo/sokuhoid.htm>