

# 五管区海洋速報 第38号

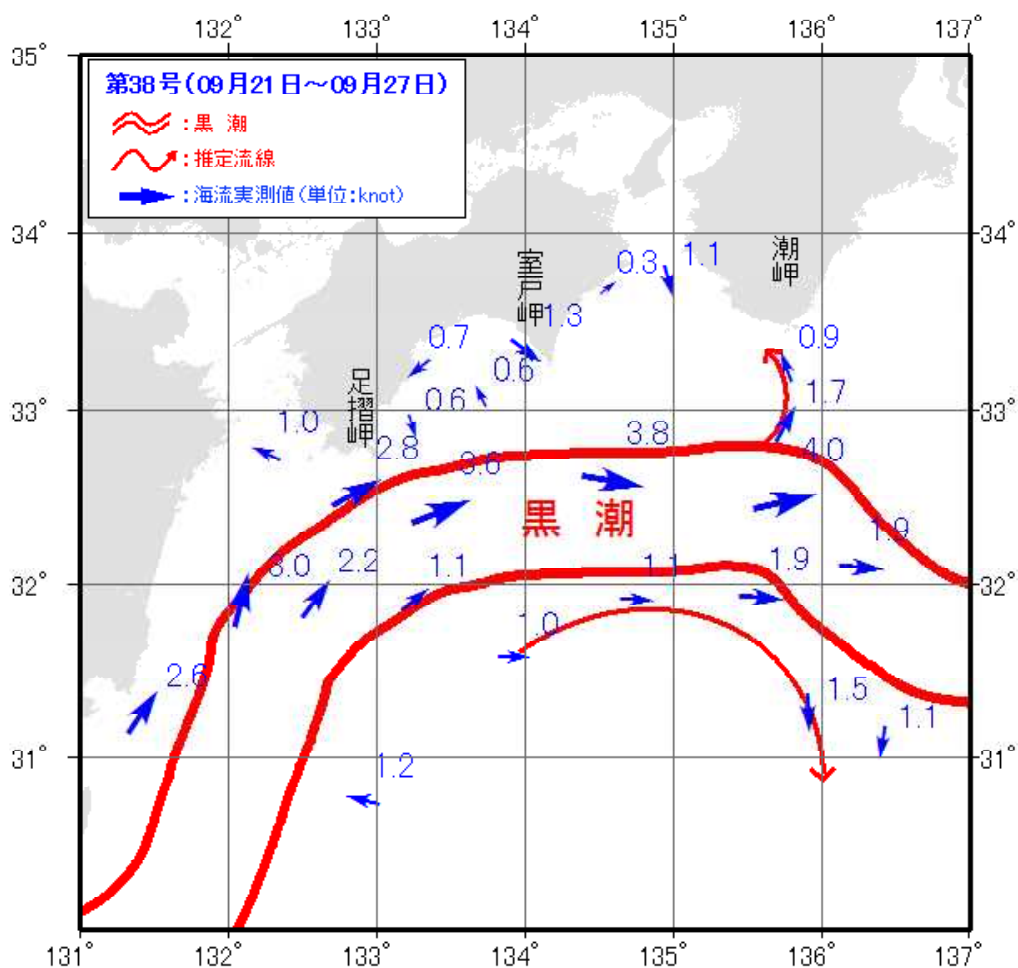
＝ 平成29年9月28日発行 ＝

**概況** 黒潮本流の流軸は、足摺岬の南南東25海里、室戸岬の南45海里、潮岬の南50海里を通過している。  
表面水温は28℃台である。

**観測期間** 平成29年9月20日～平成29年9月27日

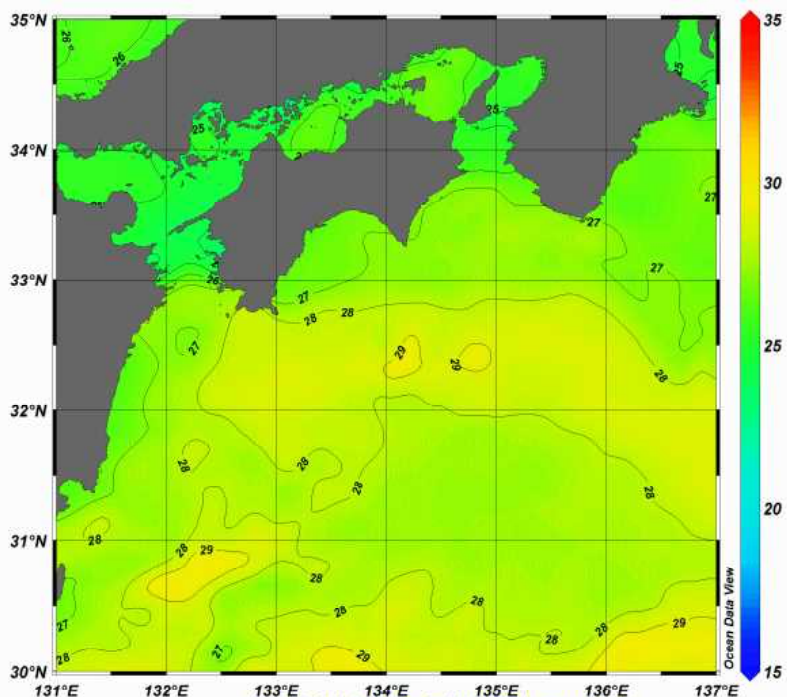
**資料の出所** 気象衛星（NOAA）・商船三井・徳島県立農林水産総合技術支援センター  
和歌山県水産試験場・高知県水産試験場・海上保安庁

## 海流図



# 四国から紀伊半島

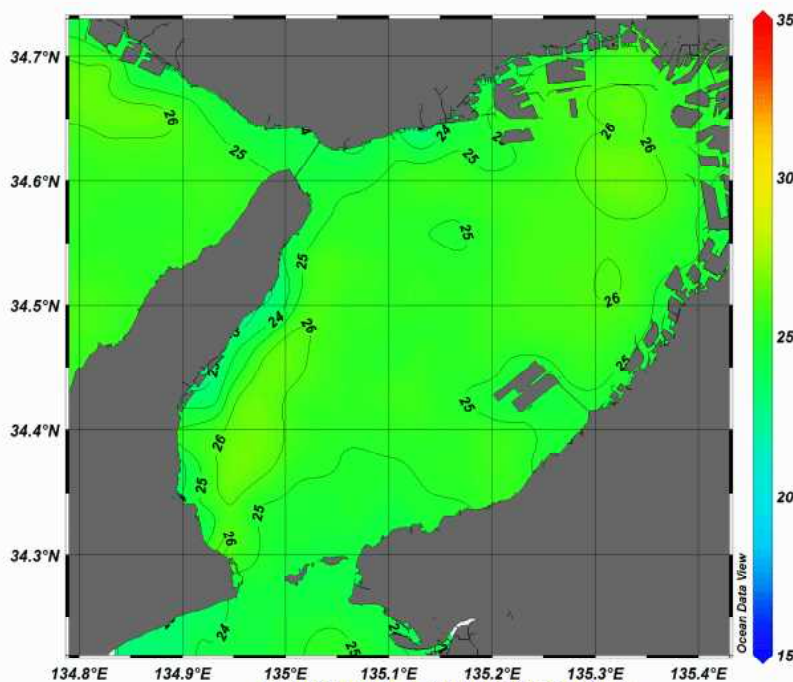
第38号（平成29年09月20日～09月26日の合成画像）



白い部分は水温データが取得されていません。  
また、薄雲等の影響により異常な水温が表示されることがあります。

# 大阪湾

第38号（平成29年09月20日～09月26日の合成画像）



白い部分は水温データが取得されていません。  
また、薄雲等の影響により異常な水温が表示されることがあります。



第五管区海上保安本部 海洋情報部 海洋調査課

【問い合わせ】：078-391-6651（内線 2535）

次回発行予定日 平成29年10月5日

<http://www1.kaiho.mlit.go.jp/KAN5/kaisyo/sokuhoid.htm>