

五管区海洋速報 第40号

＝ 平成29年10月12日発行 ＝

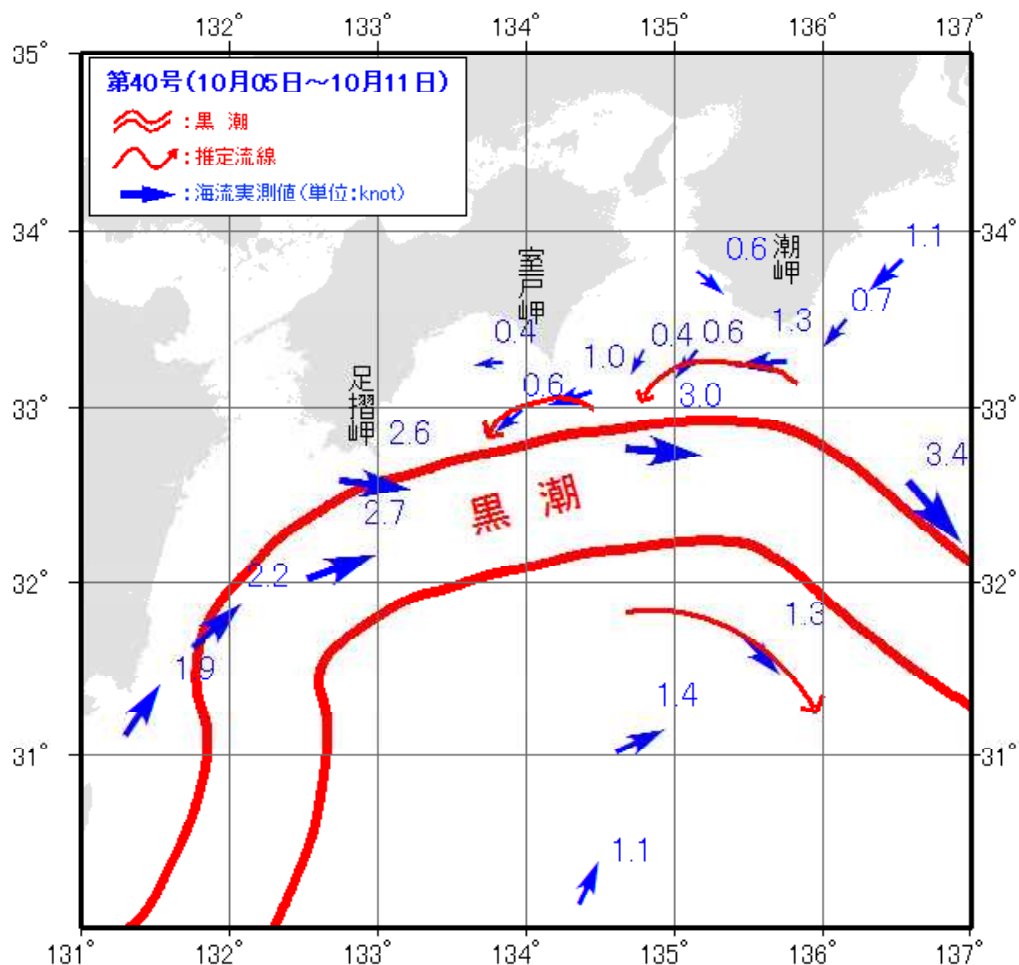
概況 黒潮本流の流軸は、足摺岬の南南東20海里、室戸岬の南南東35海里、潮岬の南南西45海里を通っている。

表面水温は27～28℃台である。

観測期間 平成29年10月4日～平成29年10月11日

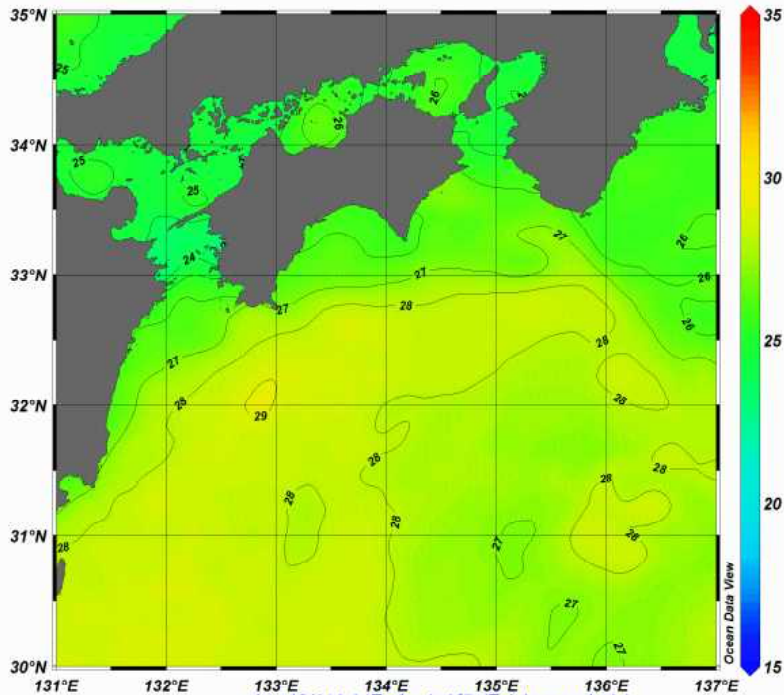
資料の出所 気象衛星（NOAA）・商船三井・高知県水産試験場・気象庁・海上保安庁

海流図



四国から紀伊半島

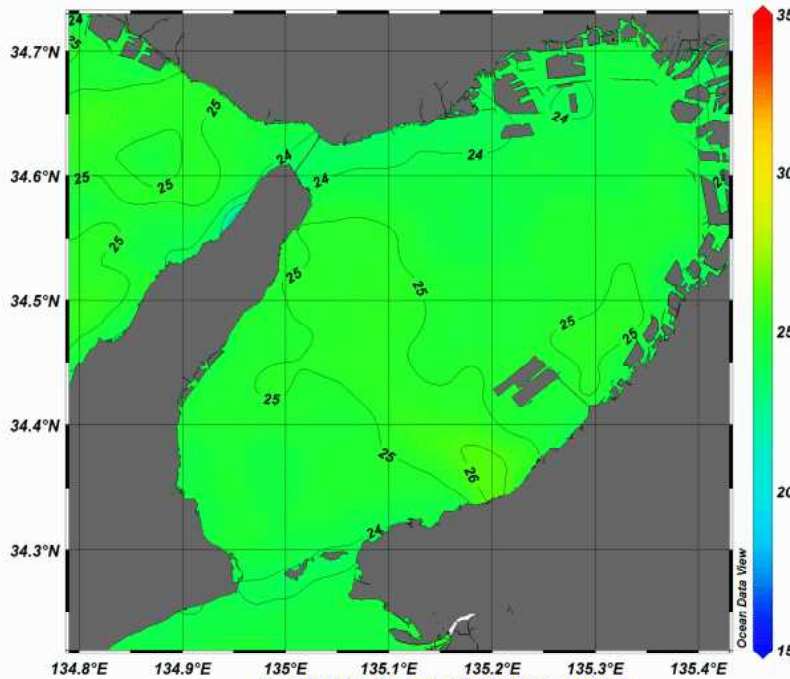
第40号（平成29年10月04日～10月10日の合成画像）



白い部分は水温データが取得されていません。
また、薄雲等の影響により異常な水温が表示されることがあります。

大阪湾

第40号（平成29年10月04日～10月10日の合成画像）



白い部分は水温データが取得されていません。
また、薄雲等の影響により異常な水温が表示されることがあります。



第五管区海上保安本部 海洋情報部 海洋調査課

【問い合わせ】：078-391-6651（内線 2535）

次回発行予定日 平成29年10月19日

<http://www1.kaiho.mlit.go.jp/KAN5/kaisyo/sokuhoid.htm>