

五管区海洋速報 第11号

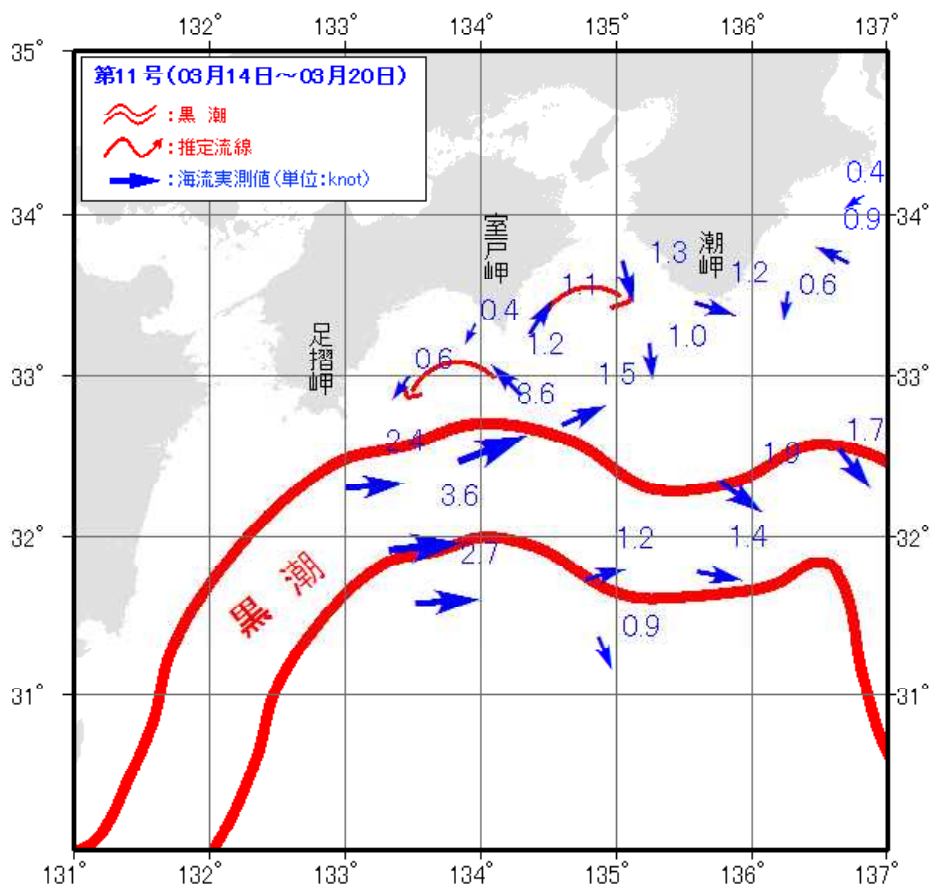
＝ 平成30年3月22日発行 ＝

概況 黒潮本流の流軸は、足摺岬の南南東30海里、室戸岬の南45海里、潮岬の南南西85海里を通っている。
表面水温は19～20℃台である。

観測期間 平成30年3月13日～平成30年3月20日

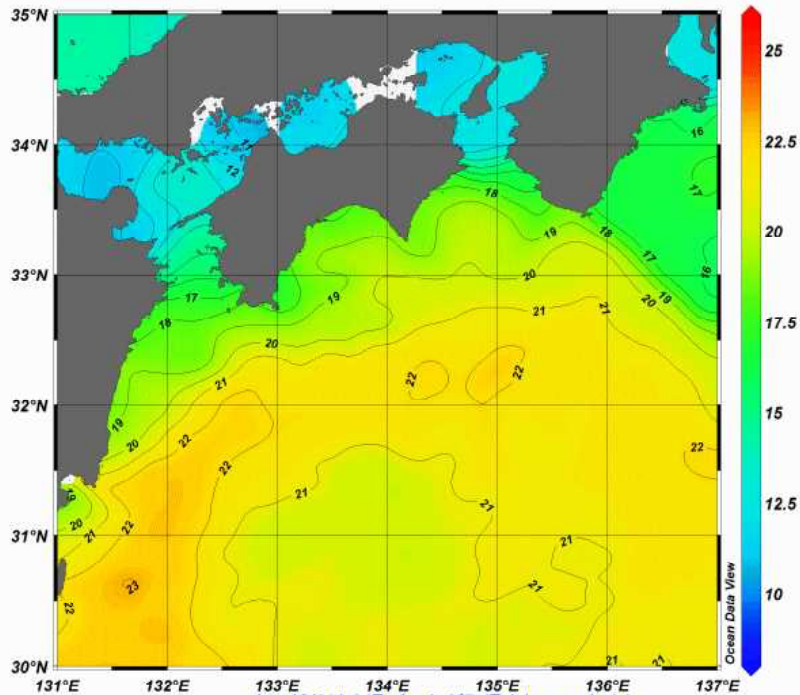
資料の出所 気象衛星（NOAA）・商船三井・徳島県立農林水産総合技術支援センター
和歌山県水産試験場・高知県水産試験場・三重大学・海上保安庁

海流図



四国から紀伊半島

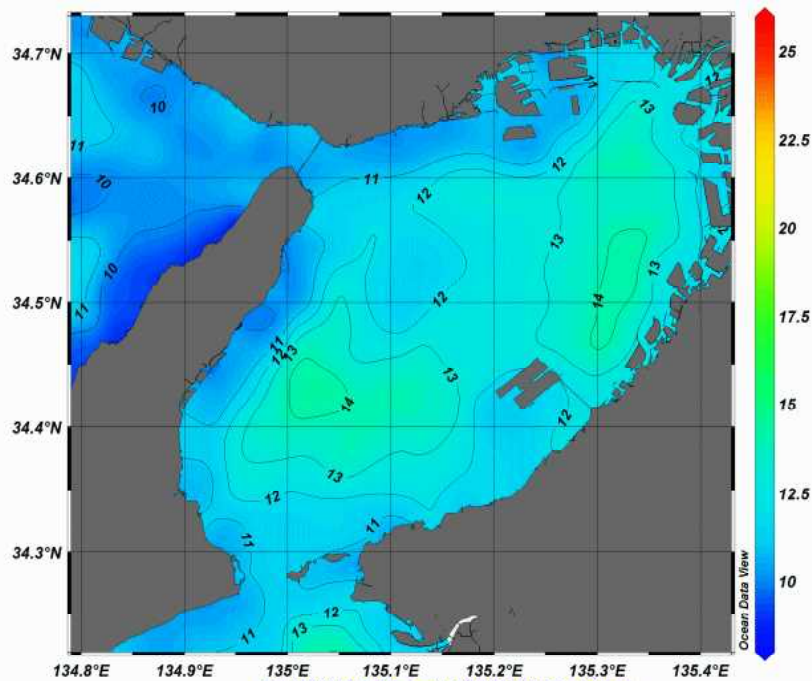
第11号（平成30年03月13日～03月19日の合成画像）



白い部分は水温データが取得されていません。
また、薄雲等の影響により異常な水温が表示されることがあります。

大阪湾

第11号（平成30年03月13日～03月19日の合成画像）



白い部分は水温データが取得されていません。
また、薄雲等の影響により異常な水温が表示されることがあります。



第五管区海上保安本部 海洋情報部 海洋調査課

【問い合わせ】：078-391-6651（内線 2535）

次回発行予定日 平成30年3月29日

<http://www1.kaiho.mlit.go.jp/KAN5/kaisyo/kaisyo.html>