

# 五管区海洋速報 第12号

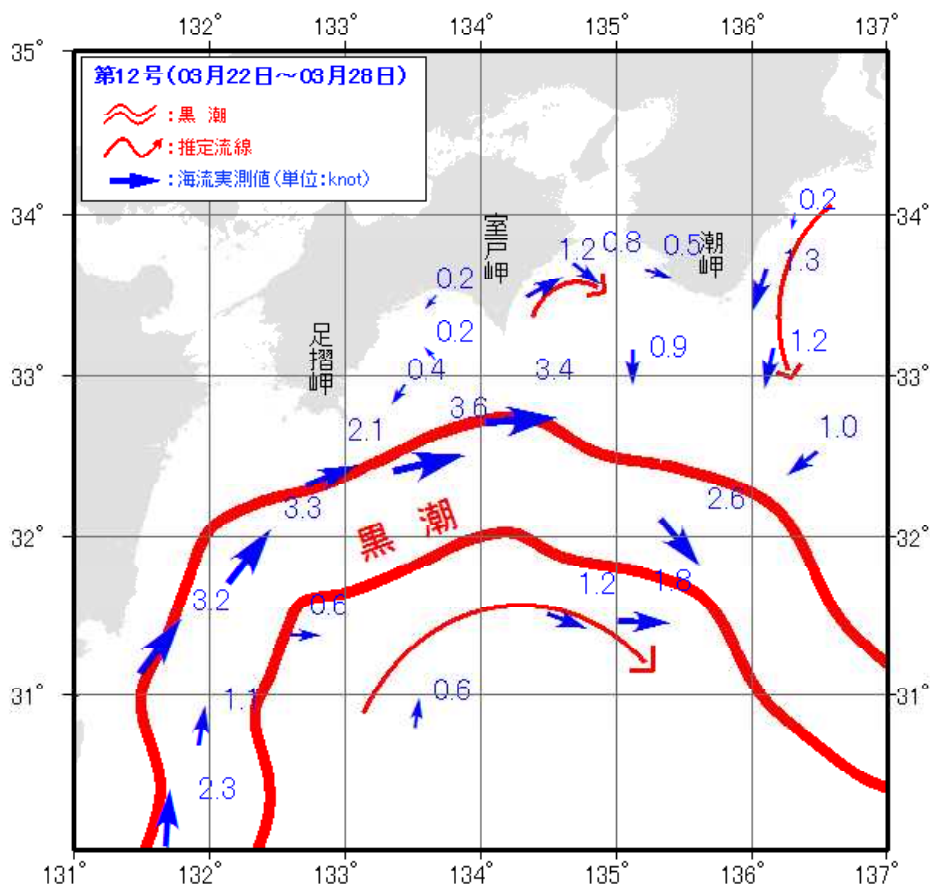
＝ 平成30年3月28日発行 ＝

**概況** 黒潮本流の流軸は、足摺岬の南南東30海里、室戸岬の南45海里、潮岬の南75海里を通過している。  
表面水温は20～22℃台である。

**観測期間** 平成30年3月21日～平成30年3月28日

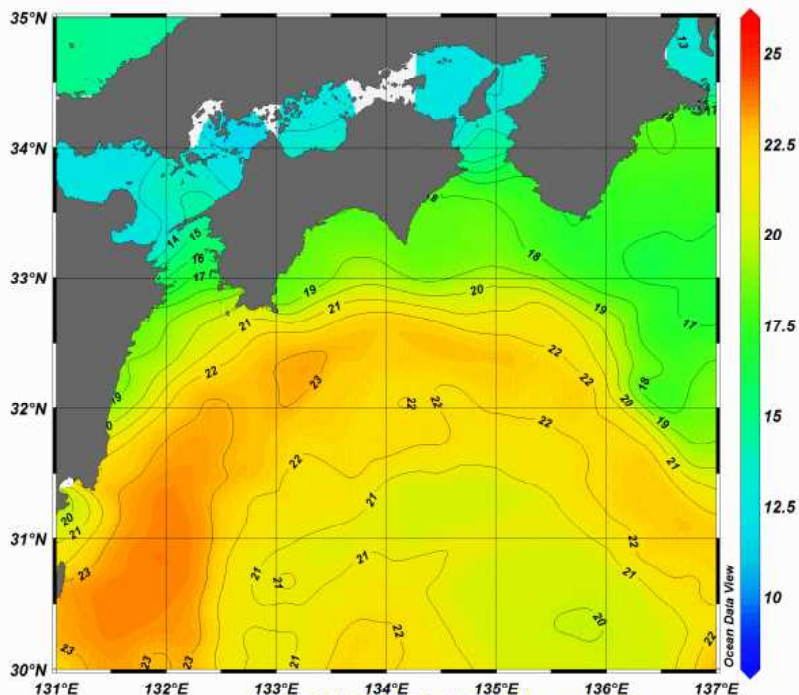
**資料の出所** 気象衛星（NOAA）・商船三井・徳島県立農林水産総合技術支援センター  
和歌山県水産試験場・高知県水産試験場・海上保安庁

## 海流図



## 四国から紀伊半島

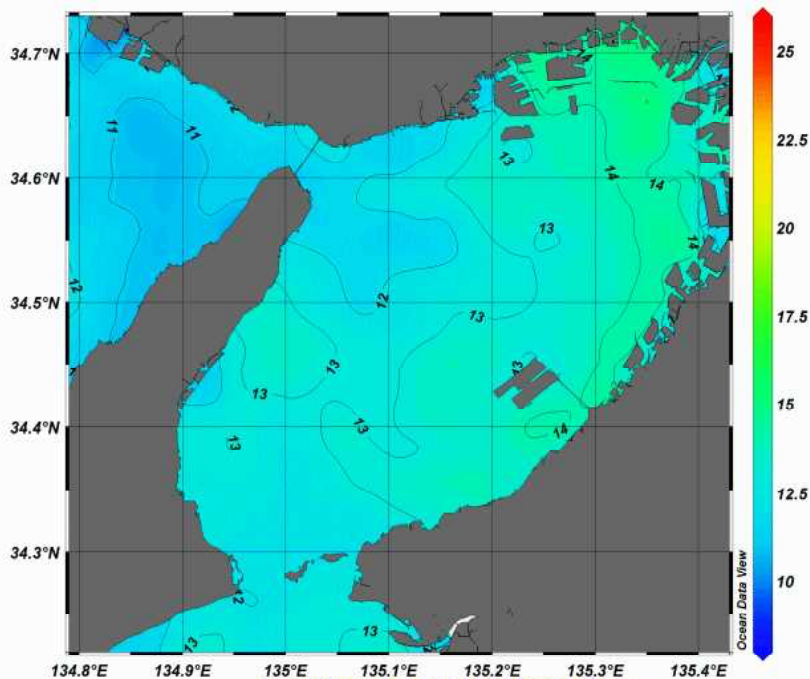
第12号（平成30年03月21日～03月27日の合成画像）



白い部分は水温データが取得されていません。  
また、薄雲等の影響により異常な水温が表示されることがあります。

## 大阪湾

第12号（平成30年03月21日～03月27日の合成画像）



白い部分は水温データが取得されていません。  
また、薄雲等の影響により異常な水温が表示されることがあります。



第五管区海上保安本部 海洋情報部 海洋調査課

【問い合わせ】：078-391-6651（内線 2535）

次回発行予定日 平成30年4月5日

<http://www1.kaiho.mlit.go.jp/KAN5/kaisyo/kaisyo.html>