

# 五管区海洋速報 第15号

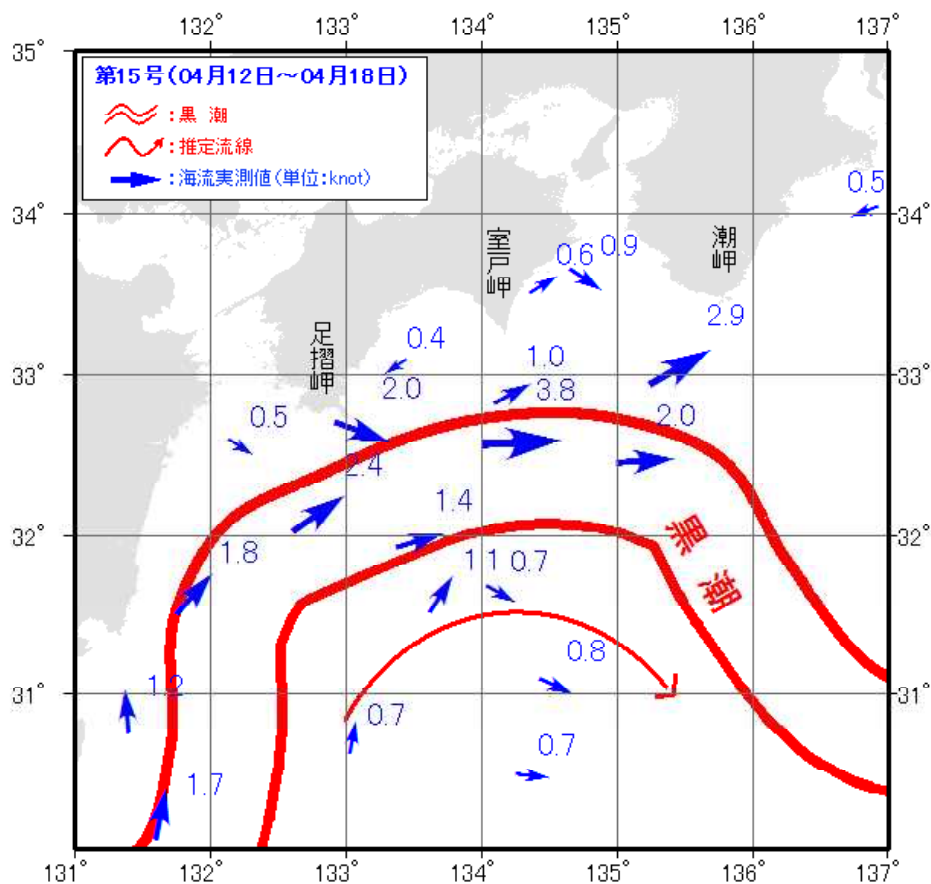
＝ 平成30年4月19日発行 ＝

**概況** 黒潮本流の流軸は、足摺岬の南南東30海里、室戸岬の南南東45海里、潮岬の南南西65海里を通過している。  
表面水温は22℃台である。

**観測期間** 平成30年4月11日～平成30年4月18日

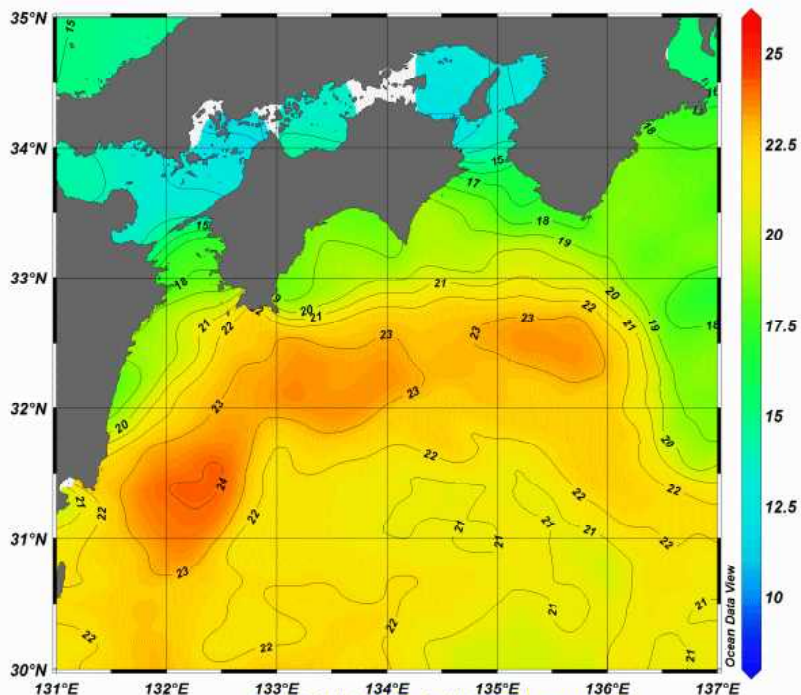
**資料の出所** 気象衛星（NOAA）・商船三井・徳島県立農林水産総合技術支援センター  
高知県水産試験場・静岡県立焼津水産高校

## 海流図



## 四国から紀伊半島

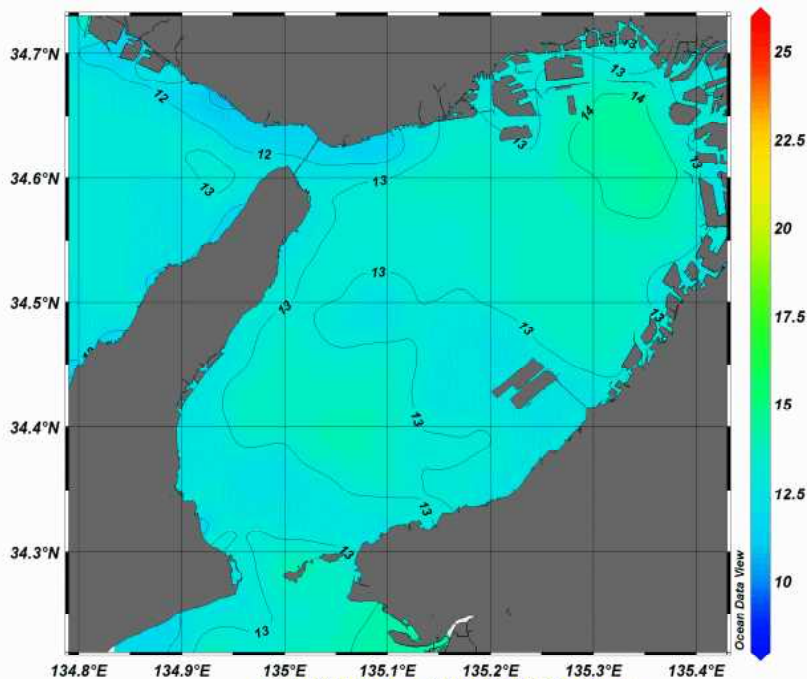
第15号（平成30年04月11日～04月17日の合成画像）



白い部分は水温データが取得されていません。  
また、薄雲等の影響により異常な水温が表示されることがあります。

## 大阪湾

第15号（平成30年04月11日～04月17日の合成画像）



白い部分は水温データが取得されていません。  
また、薄雲等の影響により異常な水温が表示されることがあります。



第五管区海上保安本部 海洋情報部 海洋調査課

【問い合わせ】：078-391-6651（内線 2535）

次回発行予定日 平成30年4月26日

<http://www1.kaiho.mlit.go.jp/KAN5/kaisyo/kaisyo.html>