

五管区海洋速報 第23号

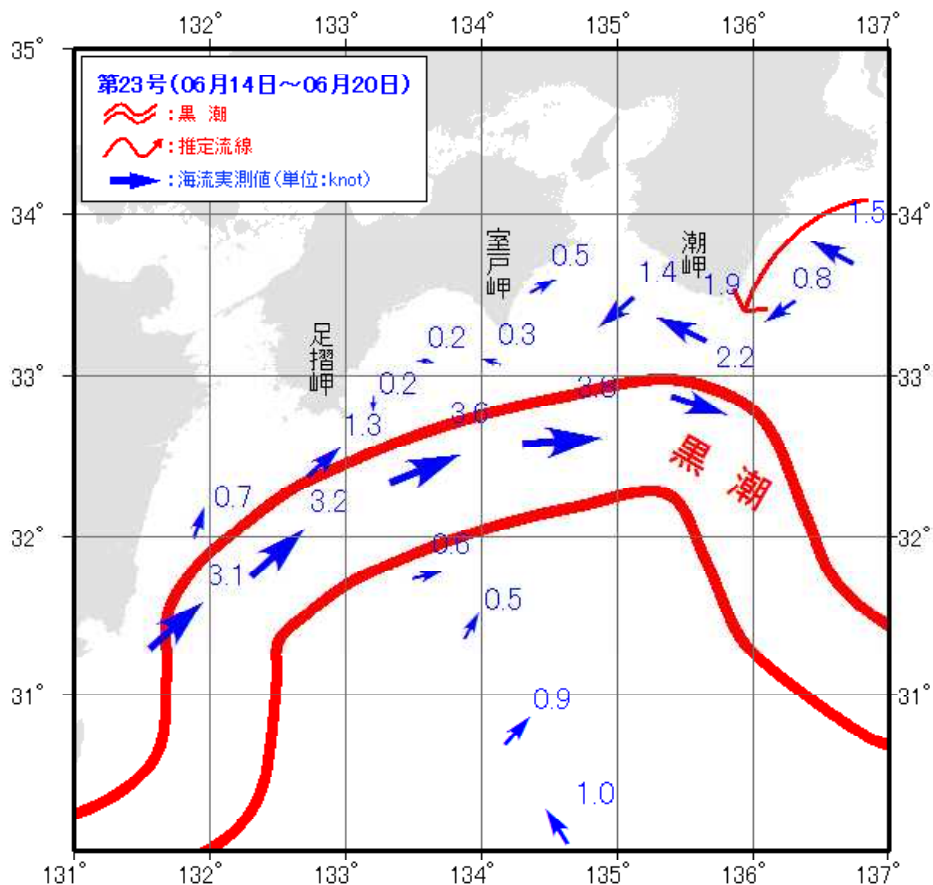
＝ 平成30年6月21日発行 ＝

概況 黒潮本流の流軸は、足摺岬の南南東30海里、室戸岬の南南東40海里、潮岬の南45海里を通過している。
表面水温は24～25℃台である。

観測期間 平成30年6月13日～平成30年6月20日

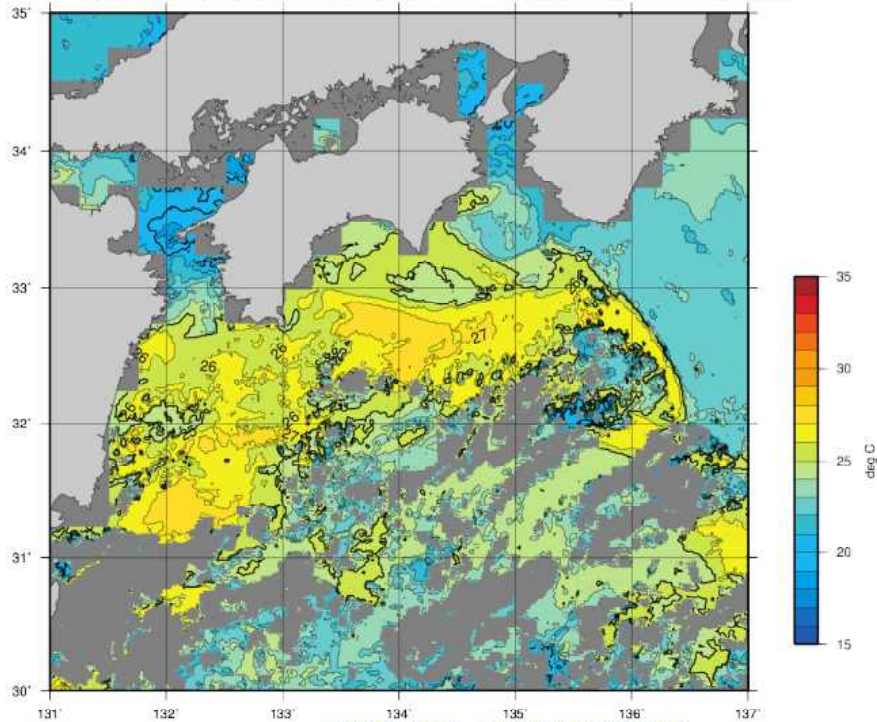
資料の出所 気象衛星（NOAA）・商船三井・徳島県立農林水産総合技術支援センター
高知県水産試験場・和歌山県水産試験場・千葉県立水産高校・気象庁
海上保安庁

海流図



四国から紀伊半島

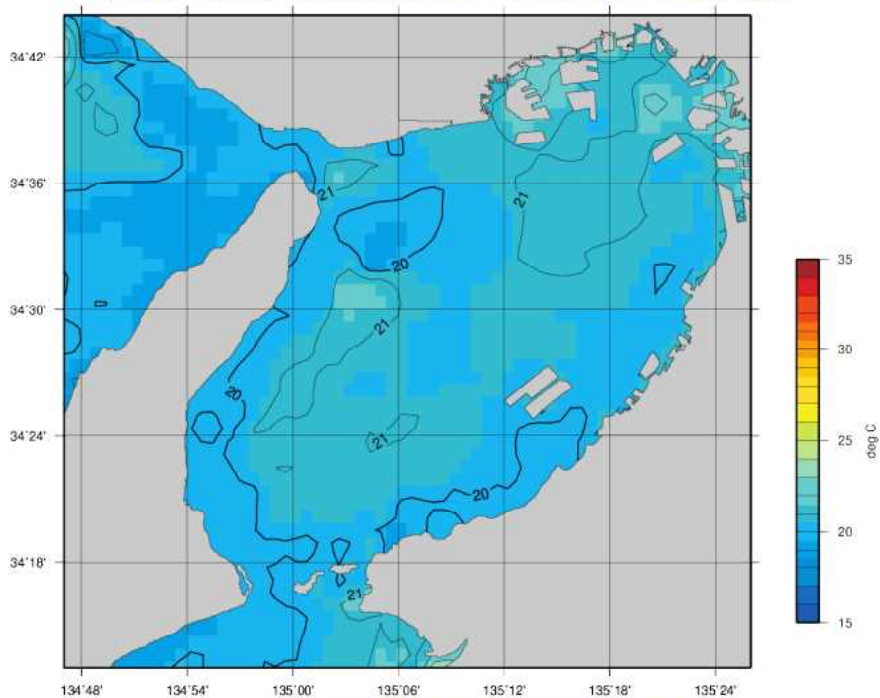
第23号（平成30年06月13日～06月19日の合成画像）



灰色の部分はデータが取得されていません。
薄雲等の影響により異常な水温が表示されることがあります。

大阪湾

第23号（平成30年06月13日～06月19日の合成画像）



灰色の部分はデータが取得されていません。
薄雲等の影響により異常な水温が表示されることがあります。



第五管区海上保安本部 海洋情報部 海洋調査課

【問い合わせ】：078-391-6651（内線 2535）

次回発行予定日 平成30年6月28日

<http://www1.kaiho.mlit.go.jp/KAN5/kaisyo/kaisyo.html>