

五管区海洋速報 第25号

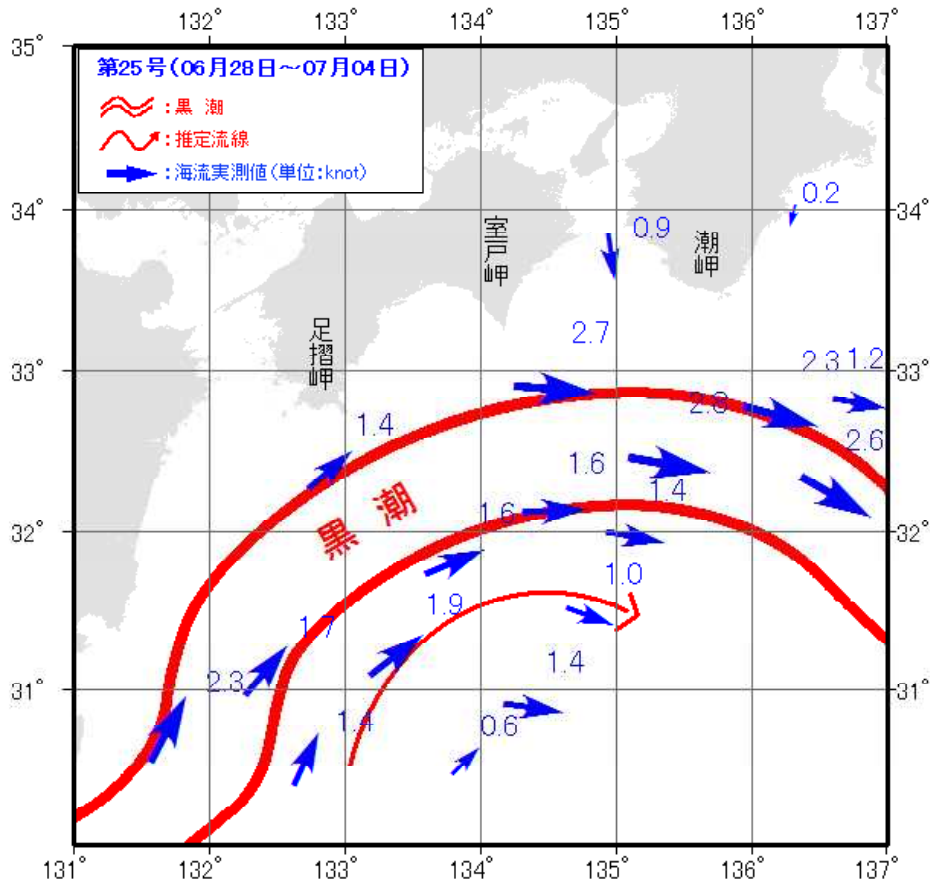
＝ 平成30年7月5日発行 ＝

概況 黒潮本流の流軸は、足摺岬の南南東30海里、室戸岬の南南東40海里、潮岬の南50海里を通過している。
表面水温は27℃台である。

観測期間 平成30年6月27日～平成30年7月4日

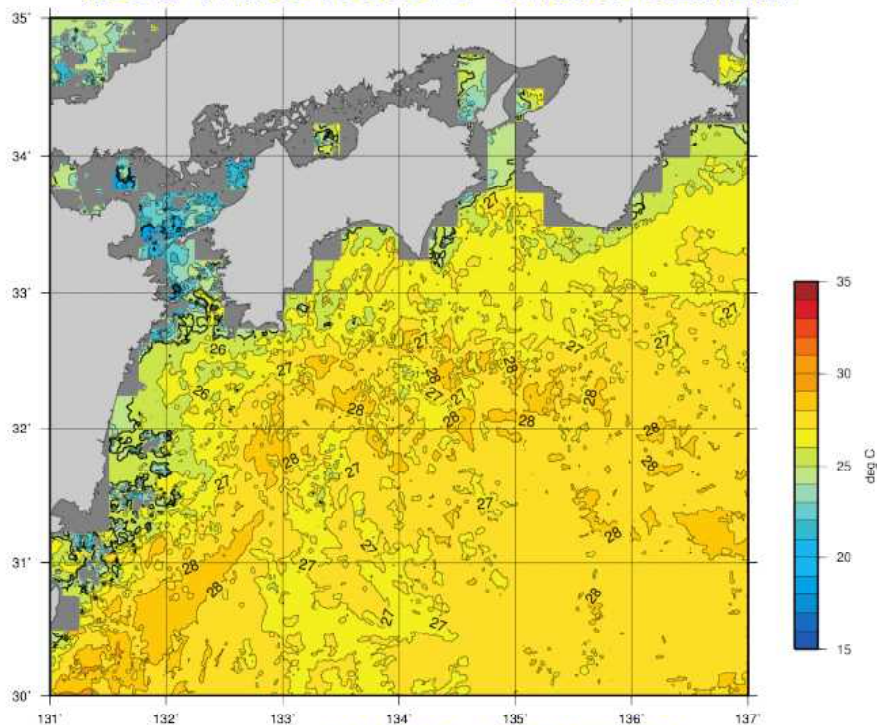
資料の出所 気象衛星（NOAA）・商船三井・高知県水産試験場・海上保安庁

海流図



四国から紀伊半島

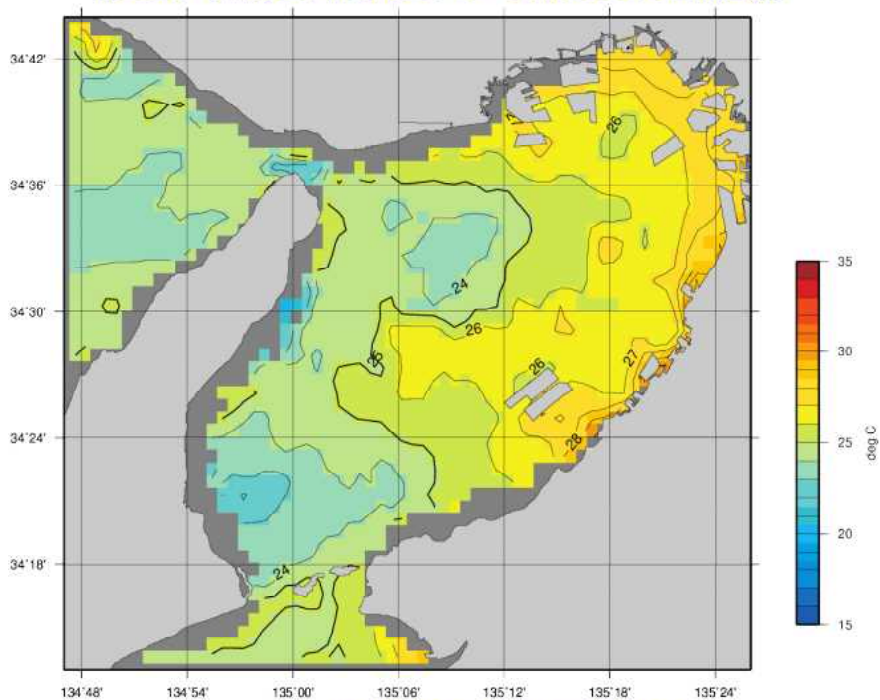
第25号（平成30年06月27日～07月03日の合成画像）



灰色の部分はデータが取得されていません。
薄雲等の影響により異常な水温が表示されることがあります。

大阪湾

第25号（平成30年06月27日～07月03日の合成画像）



灰色の部分はデータが取得されていません。
薄雲等の影響により異常な水温が表示されることがあります。



第五管区海上保安本部 海洋情報部 海洋調査課

【問い合わせ】：078-391-6651（内線 2535）

次回発行予定日 平成30年7月12日

<http://www1.kaiho.mlit.go.jp/KAN5/kaisyo/kaisyo.html>