

五管区海洋速報 第28号

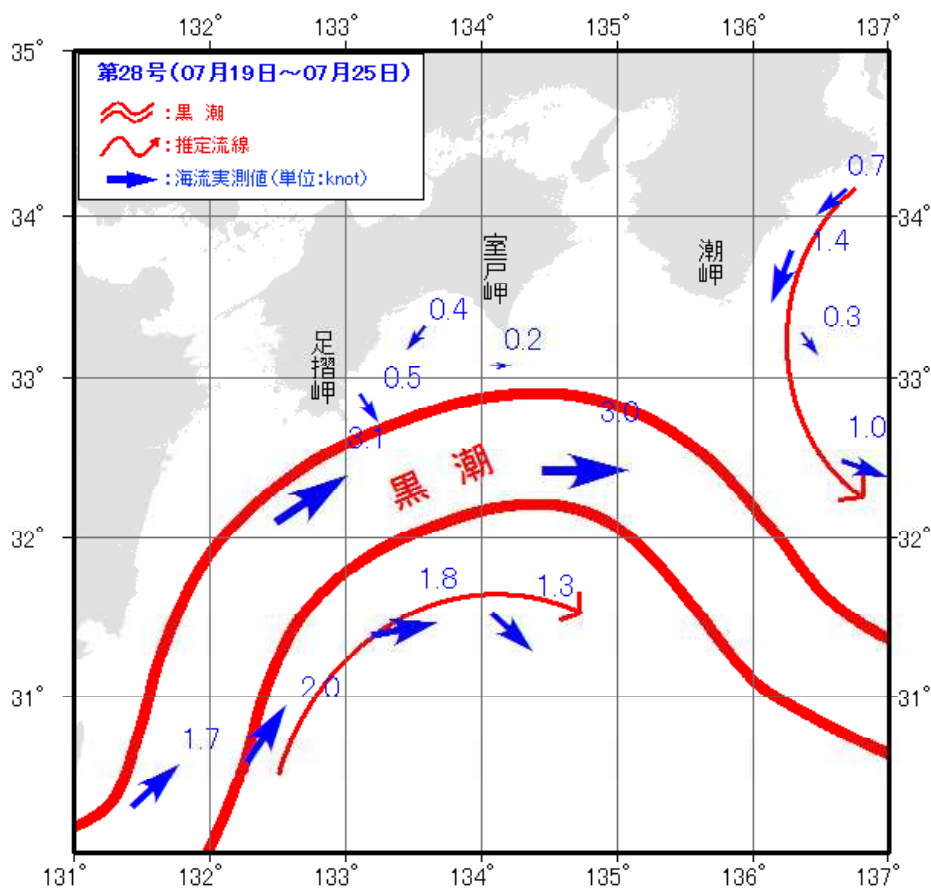
＝ 平成30年7月26日発行 ＝

概況 黒潮本流の流軸は、足摺岬の南南東20海里、室戸岬の南南東35海里、潮岬の南南西60海里を通っている。
表面水温は29℃台である。

観測期間 平成30年7月18日～平成30年7月25日

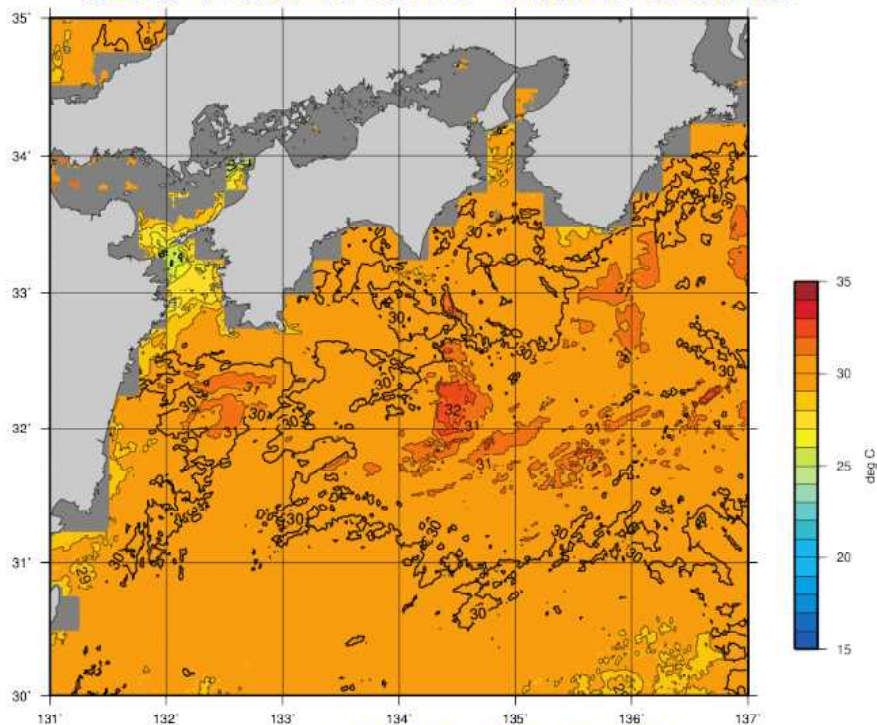
資料の出所 気象衛星（NOAA）・商船三井・三重水産研究所・和歌山県水産試験場
海洋研究開発機構・高知県水産試験場・海上保安庁

海流図



四国から紀伊半島

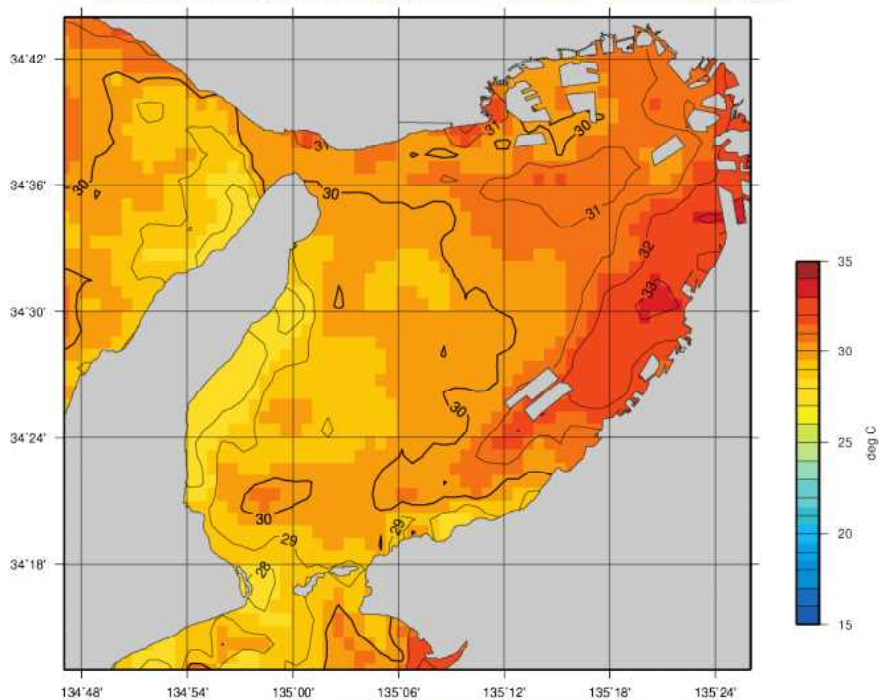
第28号 (平成30年07月18日～07月24日の合成画像)



灰色の部分はデータが取得されていません。
薄雲等の影響により異常な水温が表示されることがあります。

大阪湾

第28号 (平成30年07月18日～07月24日の合成画像)



灰色の部分はデータが取得されていません。
薄雲等の影響により異常な水温が表示されることがあります。



第五管区海上保安本部 海洋情報部 海洋調査課

【問い合わせ】：078-391-6651 (内線 2535)

次回発行予定日 平成30年8月2日

<http://www1.kaiho.mlit.go.jp/KAN5/kaisyo/kaisyo.html>