

五管区海洋速報 第43号

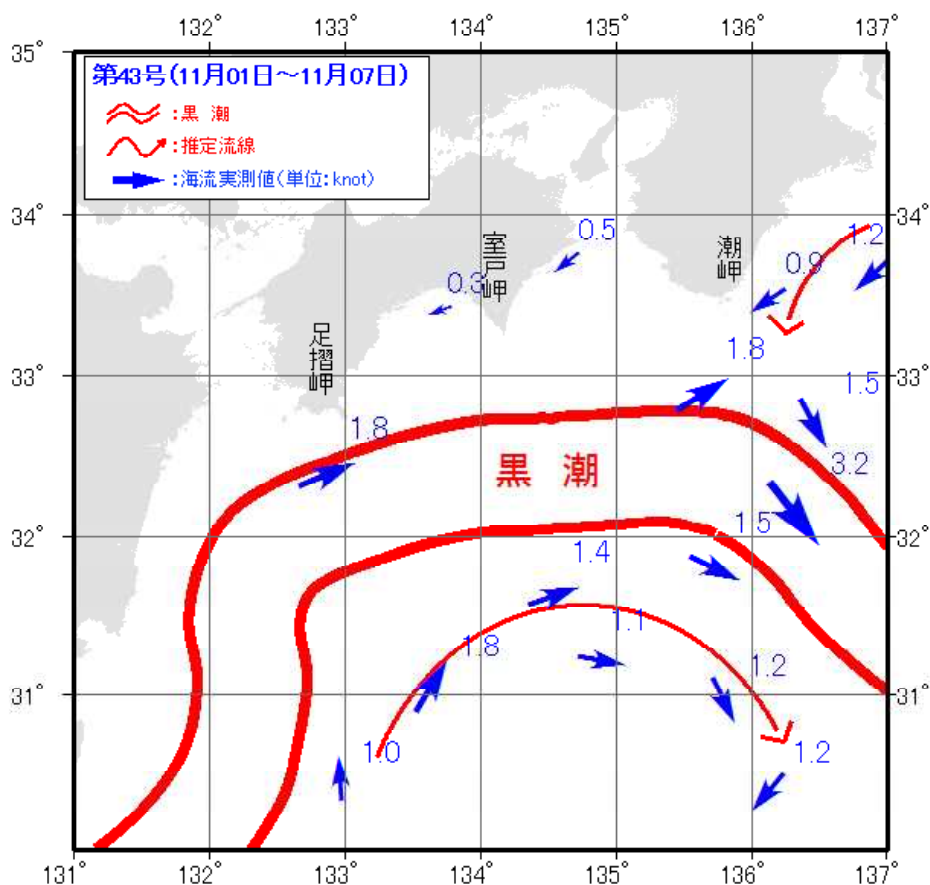
＝ 平成30年11月8日発行 ＝

概況 黒潮本流の流軸は、足摺岬の南南東25海里、室戸岬の南45海里、潮岬の南55海里を通過している。
表面水温は25℃台である。

観測期間 平成30年10月31日～平成30年11月7日

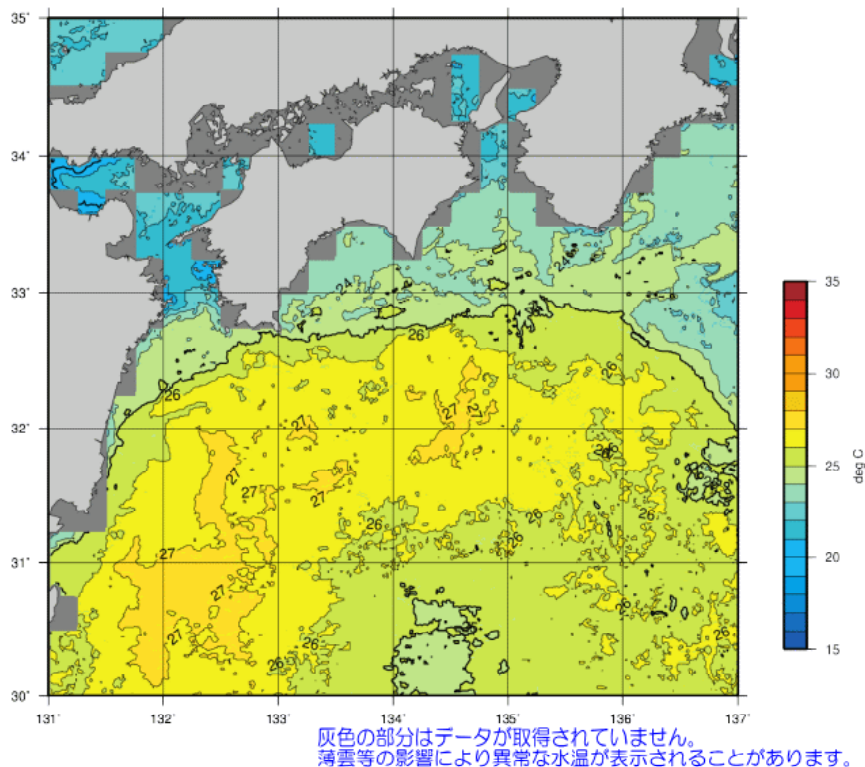
資料の出所 気象衛星（NOAA）・商船三井・高知県水産試験場・和歌山県水産試験場
徳島県立農林水産総合技術支援センター・海上保安庁

海流図



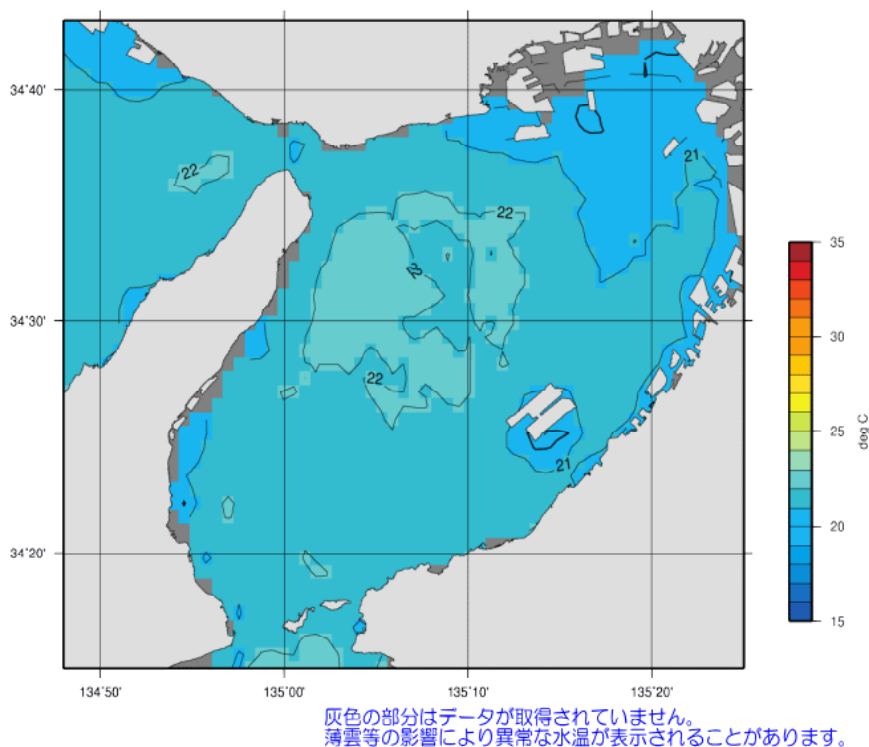
四国から紀伊半島

第43号 (平成30年10月31日～11月06日の合成画像)



大阪湾

第43号 (平成30年10月31日～11月06日の合成画像)



第五管区海上保安本部 海洋情報部 海洋調査課

【問い合わせ】：078-391-6651 (内線 2535)

次回発行予定日 平成30年11月15日

<http://www1.kaiho.mlit.go.jp/KAN5/kaisyo/kaisyo.html>