

# 五管区海洋速報 第44号

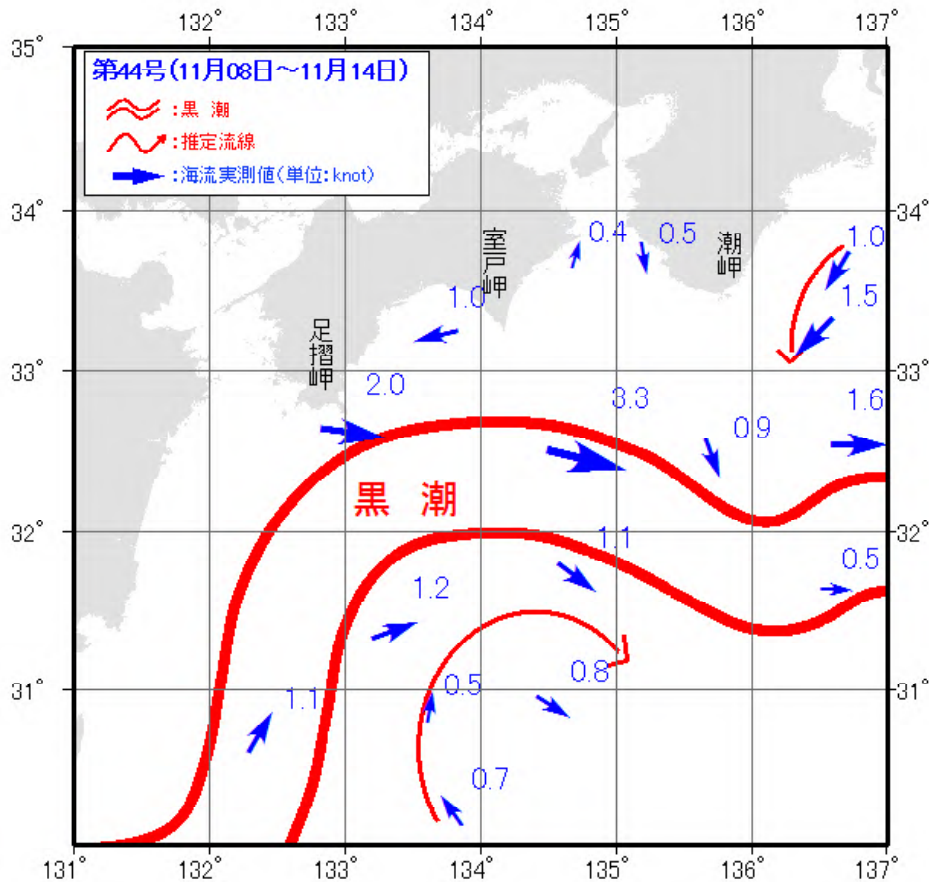
= 平成30年11月15日発行 =

**概況** 黒潮本流の流軸は、足摺岬の南南東30海里、室戸岬の南45海里、潮岬の南南西80海里を通過している。  
表面水温は24～25℃台である。

**観測期間** 平成30年11月7日～平成30年11月14日

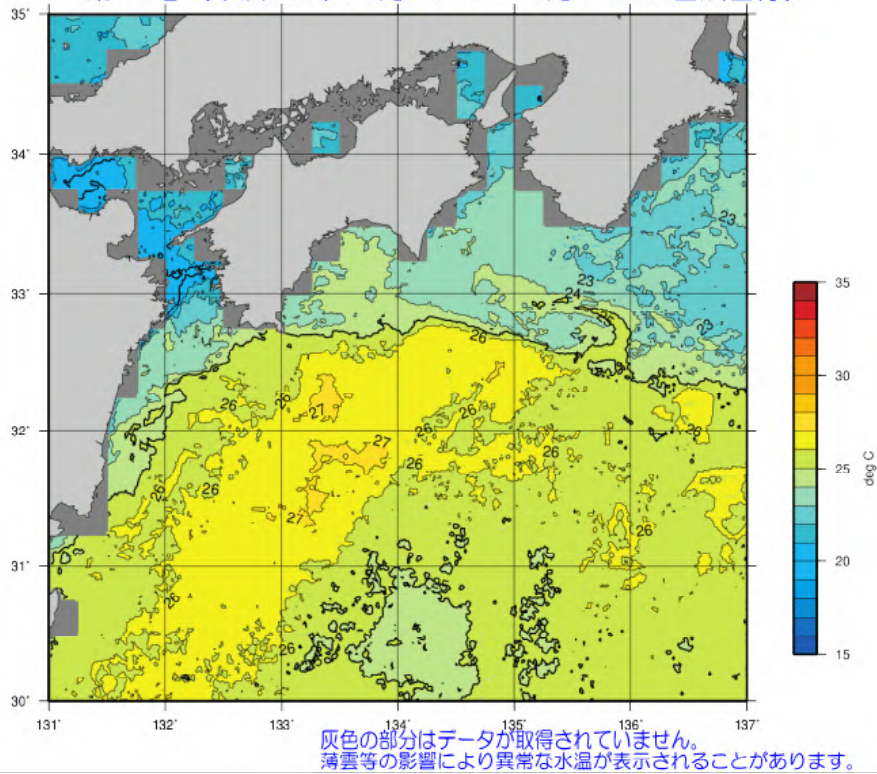
**資料の出所** 気象衛星（NOAA）・商船三井・高知県水産試験場・和歌山県水産試験場  
徳島県立農林水産総合技術支援センター・三重大学

## 海流図



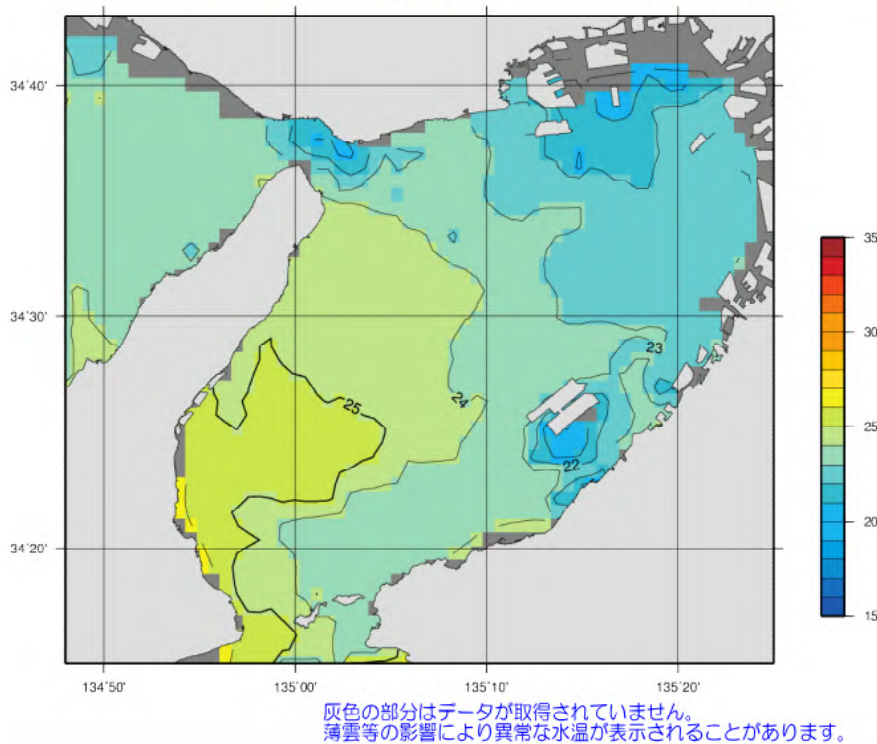
# 四国から紀伊半島

第44号 (平成30年11月07日～11月13日の合成画像)



# 大阪湾

第44号 (平成30年11月07日～11月13日の合成画像)



第五管区海上保安本部 海洋情報部 海洋調査課

【問い合わせ】：078-391-6651 (内線 2535)

次回発行予定日 平成30年11月22日

<http://www1.kaiho.mlit.go.jp/KAN5/kaisyo/kaisyo.html>