

# 五管区海洋速報 第49号

＝ 平成30年12月20日発行 ＝

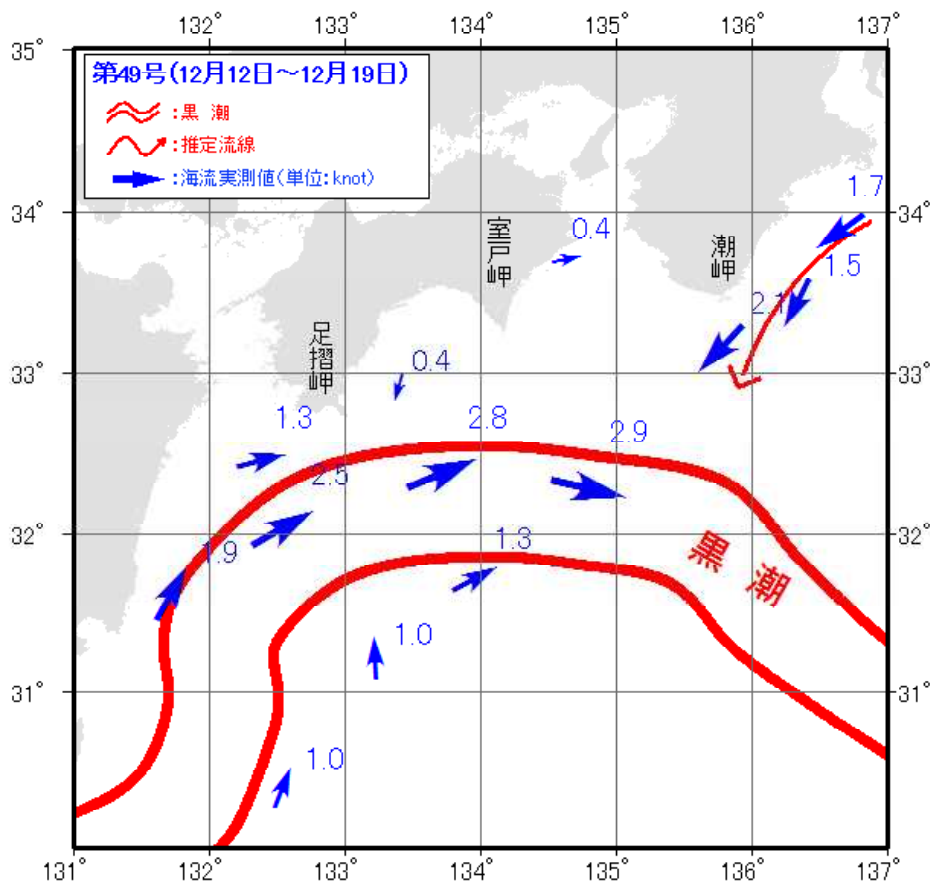
**概況** 黒潮本流の流軸は、足摺岬の南南東30海里、室戸岬の南55海里、潮岬の南75海里を通過している。

表面水温は22～23℃台である。

**観測期間** 平成30年12月12日～平成30年12月19日

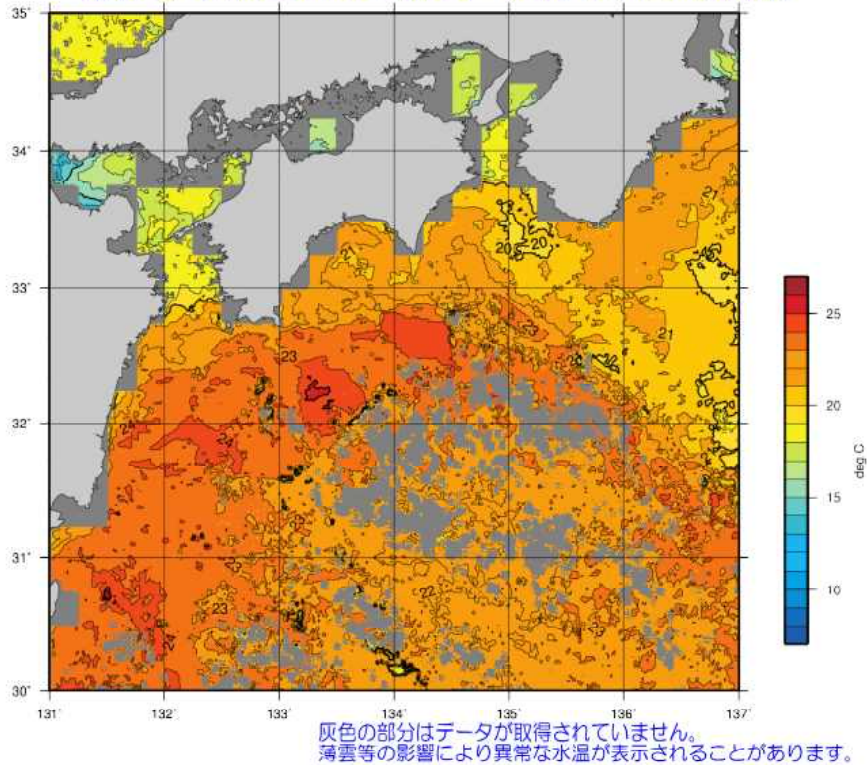
**資料の出所** 気象衛星（NOAA）・商船三井・徳島県立農林水産総合技術支援センター  
高知県水産試験場・静岡県立焼津水産高校・海上保安庁

## 海流図



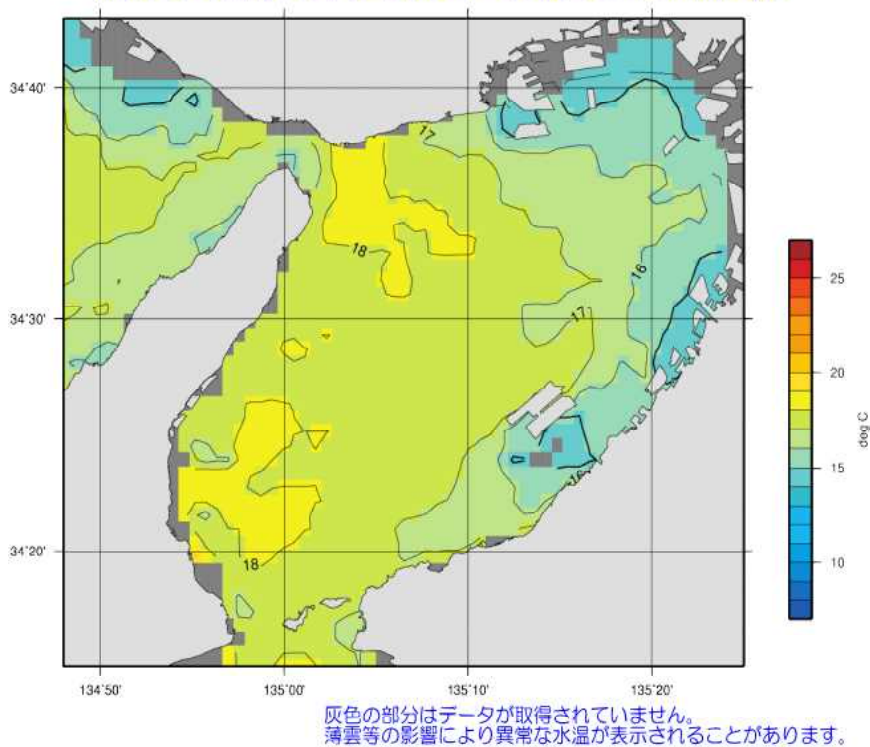
# 四国から紀伊半島

第49号 (平成30年12月12日~12月18日の合成画像)



# 大阪湾

第49号 (平成30年12月12日~12月18日の合成画像)



第五管区海上保安本部 海洋情報部 海洋調査課

【問い合わせ】：078-391-6651 (内線 2535)

次回発行予定日 平成30年12月26日

<http://www1.kaiho.mlit.go.jp/KAN5/kaisyo/kaisyo.html>