



第五管区海上保安本部
平成29年4月24日
午後3時00分発表

広域津波防災情報図 第2弾の提供を開始します

～ 紀伊水道での津波避難の目安に～

海上保安庁では、将来発生が懸念される南海トラフ巨大地震などについて津波シミュレーションを実施し、海域における津波の挙動を示した津波防災情報図を作成し、防災対策資料として提供しています。

このたび、紀伊水道南部の広域津波防災情報図の提供を開始しましたのでお知らせします。

紀伊水道は大阪湾に接続する紀伊半島と四国間の海域で、多くの船舶の往来がある海域です。

津波防災情報は、津波来襲における迅速な救助活動及び船舶交通の安全確保を図るなど海上保安庁の津波防災対策に利用するだけでなく、主要港湾の港湾関係者・海事関係者等からなる津波対策協議会などへも提供して主要港湾の防災対策にも利用されています。

これまで主に各港湾における津波防災情報図を作成してきましたが、船舶の避難海域は港湾だけにとどまらないことから、今後、紀伊半島沖や四国太平洋岸についても提供していく予定です。

津波防災情報図とは

津波による水位変化や最大流速が示された進入図・引潮図、及び時々刻々と変化する津波の挙動を示した津波アニメーションなどからなる図です。

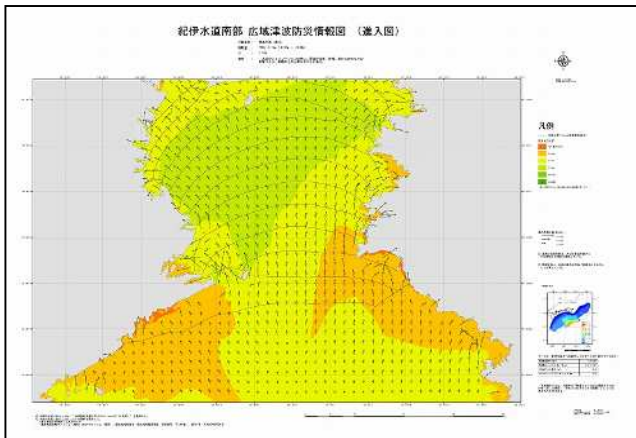
「津波防災情報図」

➤ インターネット

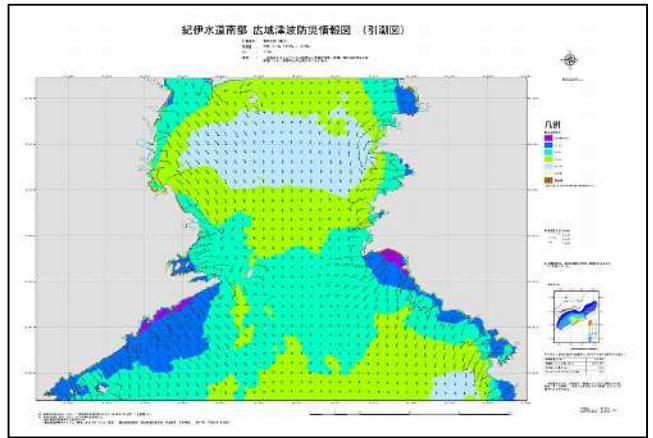
海上保安庁海洋情報部のホームページをご覧ください。

<http://www1.kaiho.mlit.go.jp/KAIYO/tsunami/>

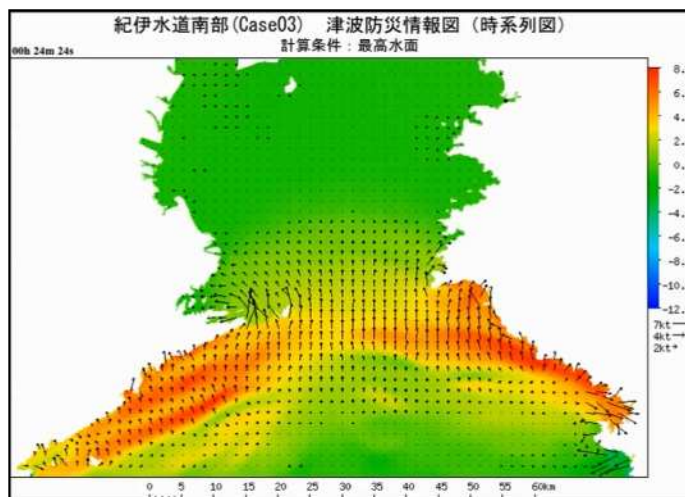




紀伊水道南部広域津波防災情報図
(進入図)



紀伊水道南部広域津波防災情報図
(引潮図)



津波アニメーション



五管区内の津波防災情報図

今回作成の区域