

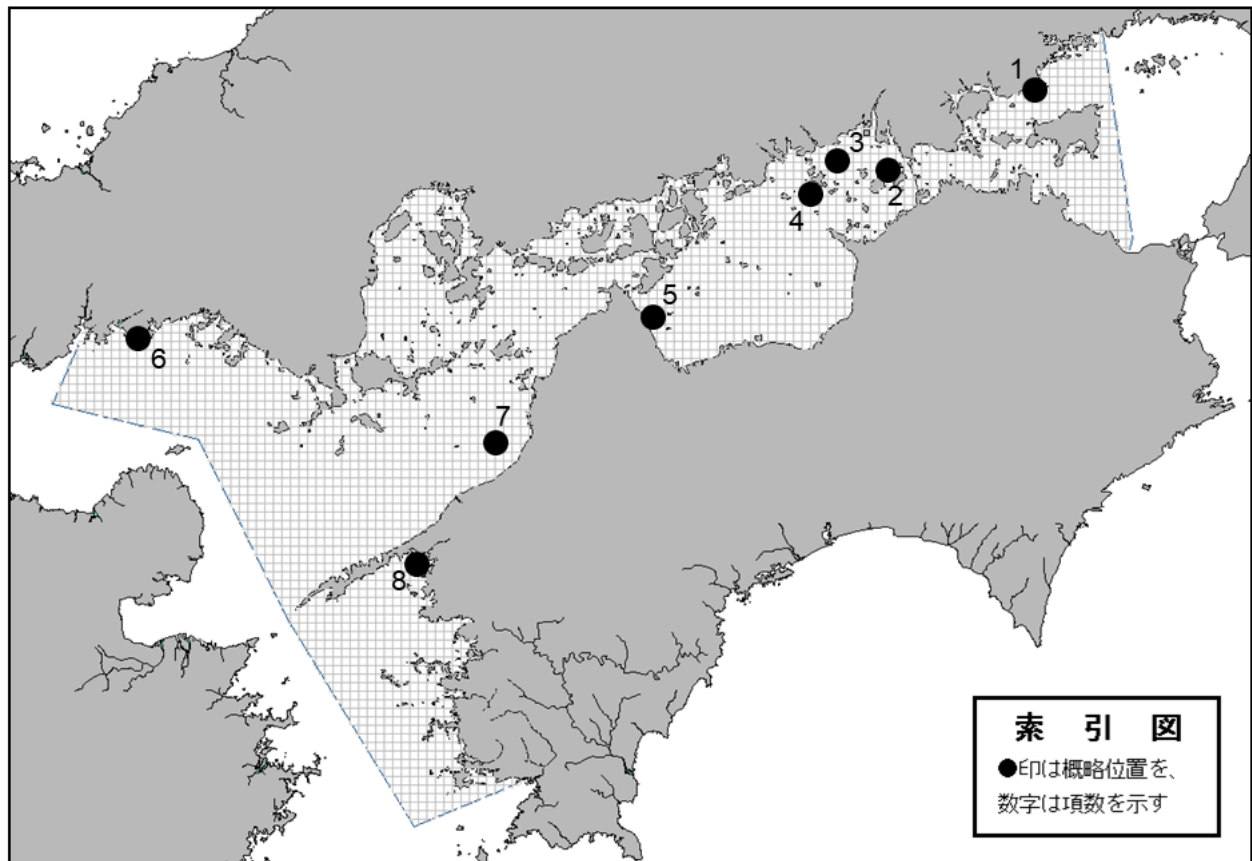


第六管区水路通報第1号

令和8年1月9日

第六管区海上保安本部

- 第1項 瀬戸内海 - 播磨灘、生窓港南方 もやい銃発射訓練
- 第2項 瀬戸内海 - 水島港南方 海上訓練
- 第3項 瀬戸内海 - 水島港南西方 海洋調査
- 第4項 瀬戸内海 - 備後灘、大飛島 至 小飛島 海底電力線敷設作業
- 第5項 瀬戸内海 - 燧灘、比岐島西方 照明弾等発射訓練
- 第6項 瀬戸内海 - 三田尻中関港 簡易灯付浮標流失
- 第7項 瀬戸内海 - 伊予灘、青島東方 照明弾発射訓練
- 第8項 豊後水道 - 八幡浜港西方 灯台改修工事



◎ 令和6年3月29日から、年間を通して定例的に実施される小型船操縦訓練、ヨット等レース練習区域については、第六管区海上保安本部海洋情報部HPの下記インターネットアドレスにて掲載しています。

○ 小型船操縦訓練区域、ヨット等レース及び練習区域

<https://www1.kaiho.mlit.go.jp/KAN6/tuho/teirei/teirei.html>



◎ 水路測量の実施予定については、第六管区海上保安本部海洋情報部HPの下記インターネットアドレスにて掲載しています。

○ 水路測量公示

https://www1.kaiho.mlit.go.jp/KAN6/kanri/koji_6kan.html



◎ この通報の位置情報は「世界測地系WGS-84」です。

◎ この通報はインターネット、RSSにて配信しています。

○ インターネット

<https://www1.kaiho.mlit.go.jp/KAN6/tuho/bkn.html>

○ RSS配信について

<https://www1.kaiho.mlit.go.jp/KAN6/tuho/RSS.html>

○ 令和7年29号より六管区水路通報の様式を変更しています。

目次の各項を選択すると各項の詳細を確認することができます。

◎ 航行警報もインターネットで入手できます。

<https://www1.kaiho.mlit.go.jp/KAN6/>

◎ 情報の通知について

航海上重要な事項（航路標識の異変、航路障害物の存在等）及び水路図誌の内容と相違する事柄に気付かれた方は、第六管区海上保安本部又は海上保安部署等に連絡をお願いいたします。

◎ 水路通報に関するお問い合わせは第六管区海上保安本部[電話(082)251-5111(内線2515)]まで。

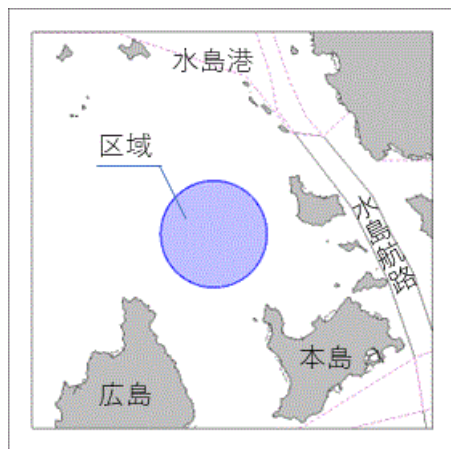
★ 8 年 1 項 瀬戸内海 ― 播磨灘、牛窓港南方 もやい銃発射訓練

期	間	令和8年1月19日(予備日21日)の0900～1200
区	域	34-35-39N 134-10-40Eの地点を中心とする半径1000mの円内
備	考	巡視艇による訓練
海	図	W1114-W106-JP106-W153-JP153
出	所	玉野海上保安部



★ 8 年 2 項 瀬戸内海 ― 水島港南方 海上訓練

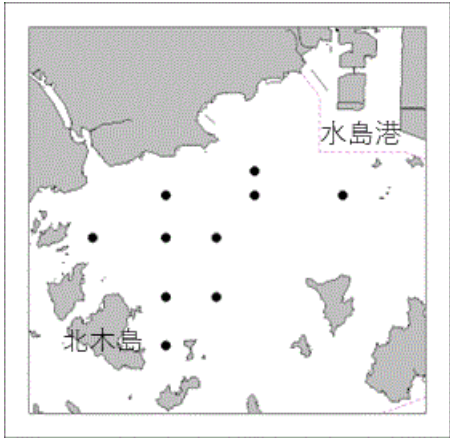
期	間	令和8年1月21日0900～1700
区	域	34-25.0N 133-44.2Eの地点を中心とする半径1500mの円内
備	考	(1) 巡視艇による訓練
		(2) 警戒船を配置
海	図	W1116-W137B-W153-JP153
出	所	第六管区海上保安本部



★ 8 年 3 項 瀬戸内海 － 水島港南西方 海洋調査

期 間
位 置
海 図
出 所

令和8年1月13日～31日の内4日の日出～日没
付図に示す10地点
W1116-W137B-W1118-W153-JP153
第六管区海上保安本部



★ 8 年 4 項 瀬戸内海 － 備後灘、大飛島 至 小飛島 海底電力線敷設作業

期 間
区 域

令和8年1月12日～2月20日(予備日21日～3月1日)の日出～日没
(1)～(9)及び(10)～(17)を結ぶ線及び陸岸により囲まれる区域

(1) 34-20-42N 133-30-10E (岸線上)
(2) 34-21-20N 133-30-22E
(3) 34-21-28N 133-30-26E
(4) 34-21-34N 133-30-34E
(5) 34-21-35N 133-30-45E
(6) 34-21-23N 133-31-21E
(7) 34-21-15N 133-31-30E
(8) 34-21-05N 133-31-30E
(9) 34-20-52N 133-31-24E (岸線上)
(10) 34-20-56N 133-31-13E (岸線上)
(11) 34-21-08N 133-31-18E
(12) 34-21-12N 133-31-18E
(13) 34-21-14N 133-31-15E
(14) 34-21-26N 133-30-43E
(15) 34-21-24N 133-30-38E
(16) 34-21-17N 133-30-33E
(17) 34-20-41N 133-30-22E (岸線上)

備 考

(1) 潜水作業を伴う
(2) 警戒船を配置

海 図
出 所

W130-W137B-W1118-W153-JP153
第六管区海上保安本部



★ 8 年 5 項 瀬戸内海 ― 燧灘、比岐島西方 照明弾等発射訓練

期 間 令和8年1月17日、19日、25日(予備日18日、24日、27日)の0900～1600
 区域 34-03-40N 133-04-30Eの地点を中心とする半径500mの円内
 備考 巡視艇による照明弾及びもやい銃の発射訓練
 海図 W104-W1128-W153-JP153-W1108-JP1108
 出所 第六管区海上保安本部



★ 8 年 6 項 瀬戸内海 ― 三田尻中関港 簡易灯付浮標流失

位置 34-00-15N 131-33-53E
 備考 赤色灯付やぐら形浮標
 海図 W1134
 出所 徳山海上保安部

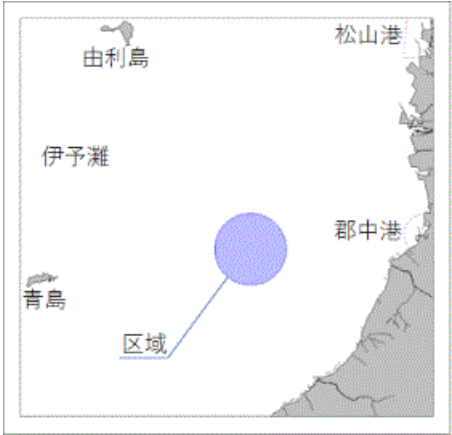


★ 8 年 7 項 瀬戸内海 － 伊予灘、青島東方 照明弾発射訓練

期
間
備
考
海
図
出
所

間
域
考
図
所

令和8年1月22日(予備日26日、31日)の0800～1700
33-45.0N 132-36.0Eの地点を中心とする半径1海里の円内
巡視艇による訓練
W164-W1102-JP1102-W1108-JP1108
第六管区海上保安本部



★ 8 年 8 項 豊後水道 － 八幡浜港西方 灯台改修工事

期
名
位
備
考
海
図
参
照
書
誌
出
所

間
称
置
考
図
所

令和8年1月14日～3月13日(予備日を含む)
佐島灯台
33-26.4N 132-21.7E
(1) 改修工事に伴い、灯塔の周囲が灰色のシートで覆われる
(2) 灯火に影響はない
W156-W1102-JP1102-W100B
411 5641番
第六管区海上保安本部

