

お問い合わせ先
第九管区海上保安本部海洋調査課
海洋調査課長 山内 明彦
025-245-0118(内線2530)

平成22年6月16日
第九管区海上保安本部

携帯サイトで全国の「今の潮位」が分ります

海上保安庁は、6月16日より、全国87箇所で観測されたリアルタイムの潮位情報を携帯サイトからグラフで提供します。いつでも、どこでも、誰でも、気軽に、全国のリアルタイム潮位(過去6時間又は2時間の潮位変化)をグラフで確認できるようになります。

プレジャーボートなどの小型船舶の運航者への安全情報として、また、潮干狩りや釣りなどのマリンレジャー愛好者の方々への支援情報として幅広く利用していただけます。

第九管区海上保安本部管内では、北陸地方「粟島・佐渡・能登・富山」の4験潮所の潮位情報が閲覧出来ます。また、本サイトは、第九管区海上保安本部海洋情報部携帯サイトからも御覧になれます。

海上保安庁海洋情報部版携帯サイトWebアドレス
(海上保安庁 海況情報・急潮情報 携帯版)

<http://www1.kaiho.mlit.go.jp/KANKYO/KAIYO/qboc/keitai/tide/index.html>

二次元コード



第九管区海上保安本部版携帯サイトWeb アドレス
(九管区海上保安本部 海の情報)

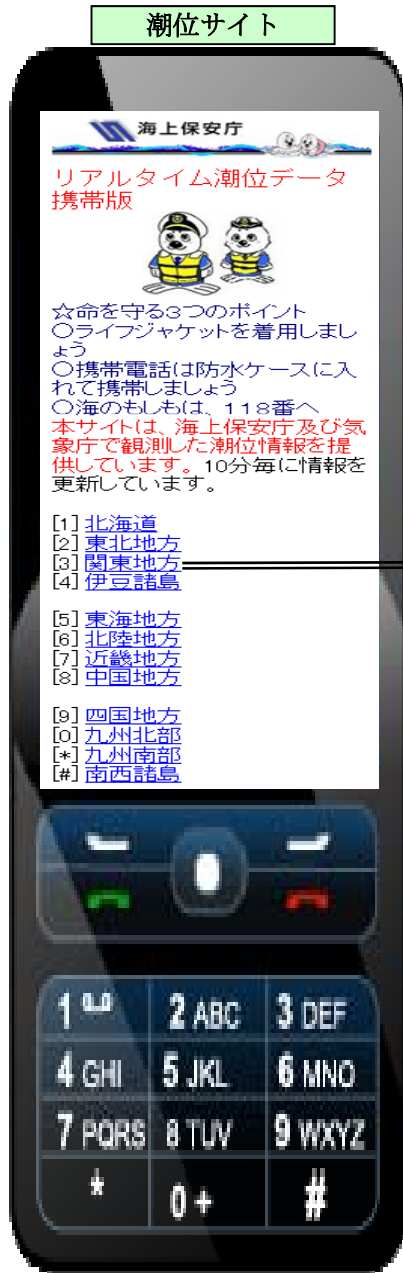
<http://www1.kaiho.mlit.go.jp/KAN9/imode/index.html>

二次元コード



当携帯サイトの情報を閲覧するためには、携帯電話等で本アドレスを入力するか、または、二次元コードを携帯電話機能により読み込むことにより、サイトへアクセスできます。

<<携帯サイトリアルタイム潮位情報Web表示例>>



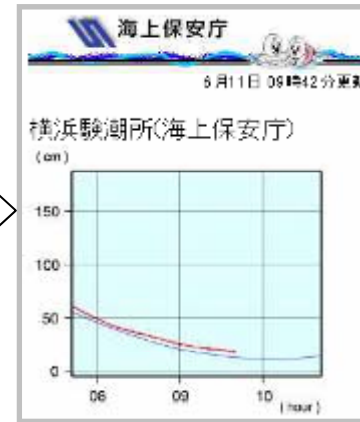
海上保安庁

関東地方
リアルタイム潮位データ

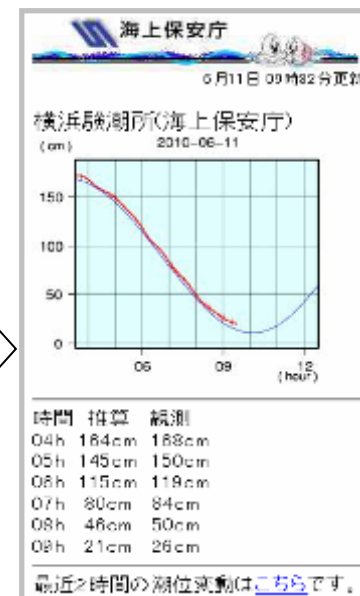
本サイトは、海上保安庁及び気象庁で観測した潮位情報を提供しています。10分毎に情報を更新しています。

- [1] 銚子漁港 銚子市川口町
- [2] 布良 館山市布良
- [3] 千葉 市原市五井
- [4] 東京 中央区晴海
- [5] 横浜 横浜市新港町
- [6] 横須賀 横須賀市西逸見町
- [7] 石廊崎 賀茂郡南伊豆町

最近2時間の潮位曲線図



最近6時間の潮位数値情報
潮位数値情報
最近6時間の潮位曲線図



利用上の注意

- ・潮位の推算値は青線、観測値は赤線で表示しています。
- ・潮位の基準は、海図の水深基準と同じです。
- ・点検などにより、異常値が出力される場合があります。
- ・津波や高潮等の防災情報については、[防災情報提供センター](#)（外図リンク）から発表される最新の情報をご利用下さい。（防災情報提供センターでは高さの基準が異なりますのでご注意ください）