

広報資料 ※系統連絡は不要です。

問い合わせ先
第九管区海上保安本部
海洋情報部監理課長 鐘尾 誠
電話 025-285-0118（内線）2510



平成29年8月18日
第九管区海上保安本部

新潟港の海図をリニューアル！！

海上保安庁は、新潟港の港内とその周辺を1枚で表わした海図W1197「新潟港付近」を縮尺5万分の1で刊行してきました。

今回この海図の利便性を高めるため、用紙の大きさを2倍に、縮尺を3万5千分の1に拡大変更し、より大きく、見やすく使いやすい海図にしました。

新潟港は、日本海屈指の国際拠点港湾であり、港は西区、東区及び外港に分かれ、西区は信濃川の河口部に位置し、国内外カーフェリーや旅客船が発着し、新潟の玄関口として利用されています。東区は阿賀野川河口の東方新潟市の東端に位置した堀込式港湾で、日本海沿岸では最大のエネルギー供給基地として、年間900万トン以上のLNGを扱うほか、耐震岸壁を備えたコンテナ基地として国際流通が盛んな港です。

今回、この広域な新潟港の全体を包含した海図W1197「新潟港付近」を、縮尺3万5千分の1に変更、用紙をより大きな全紙の海図として8月18日に発行しました。なお、平成23年に発行したこれまでの海図は廃版となりますので、安全のためにも最新の海図を備え置く必要があります。

海図の概要

海図番号	図名	縮尺	図積	価格(税込)
W1197	新潟港付近	1/35,000	全紙	3,456円

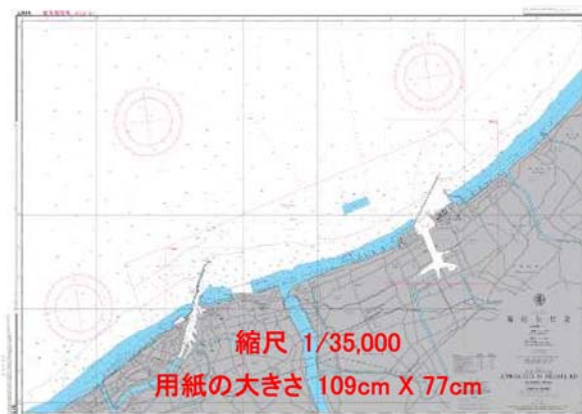
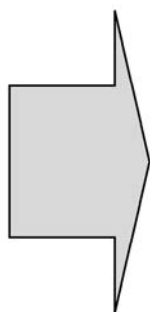

※図積：「全紙」は、用紙の大きさが109cm×77cmのものです。

「1/2」は、用紙の大きさが77cm×54cmのものです。

リニューアル

旧

新



海図は、水路図誌販売所及び取次店で購入できます。
詳細については、第九管区海上保安本部海洋情報部のホームページをご覧ください。

ホームページアドレス : <http://www1.kaiho.mlit.go.jp/KAN9/>

水路図誌販売所

(一財) 日本水路協会	http://www.jha.or.jp/	(03) 5708-7070
日本水路図誌 (株)	http://www.jhchart.co.jp/	(045) 228-8808
三洋商事 (株)	http://sanyotrading.jp/	(03) 3551-8311
コーンズ・アソシエーツ・カンパニー・リミテッド	http://www.cornes-charts.com/	(045) 650-1380

管内の水路図誌取次店

新潟	(株) イリカ	新潟市中央区入船町1-3663	(025) 228-4488
	(株) 柏崎マリン開発	柏崎市東の輪町8-18	(0257) 21-1255
	(株) イリカ上越支店	上越市春日新田1-19-3	(025) 543-3387
富山	(株) 富山船具店	高岡市伏木2-1-6	(0766) 44-0129
	双葉商会	高岡市伏木錦町15-9	(0766) 44-0128
石川	(株) うつのみや	金沢市広坂1-1-30	(076) 234-8111
	石川船用品 (株)	七尾市寿町111-9	(0767) 53-0447

※取次店では、海図、水路書誌等をその場で購入はできませんが、注文によりお取り寄せできます。