




主な港湾間の海上距離

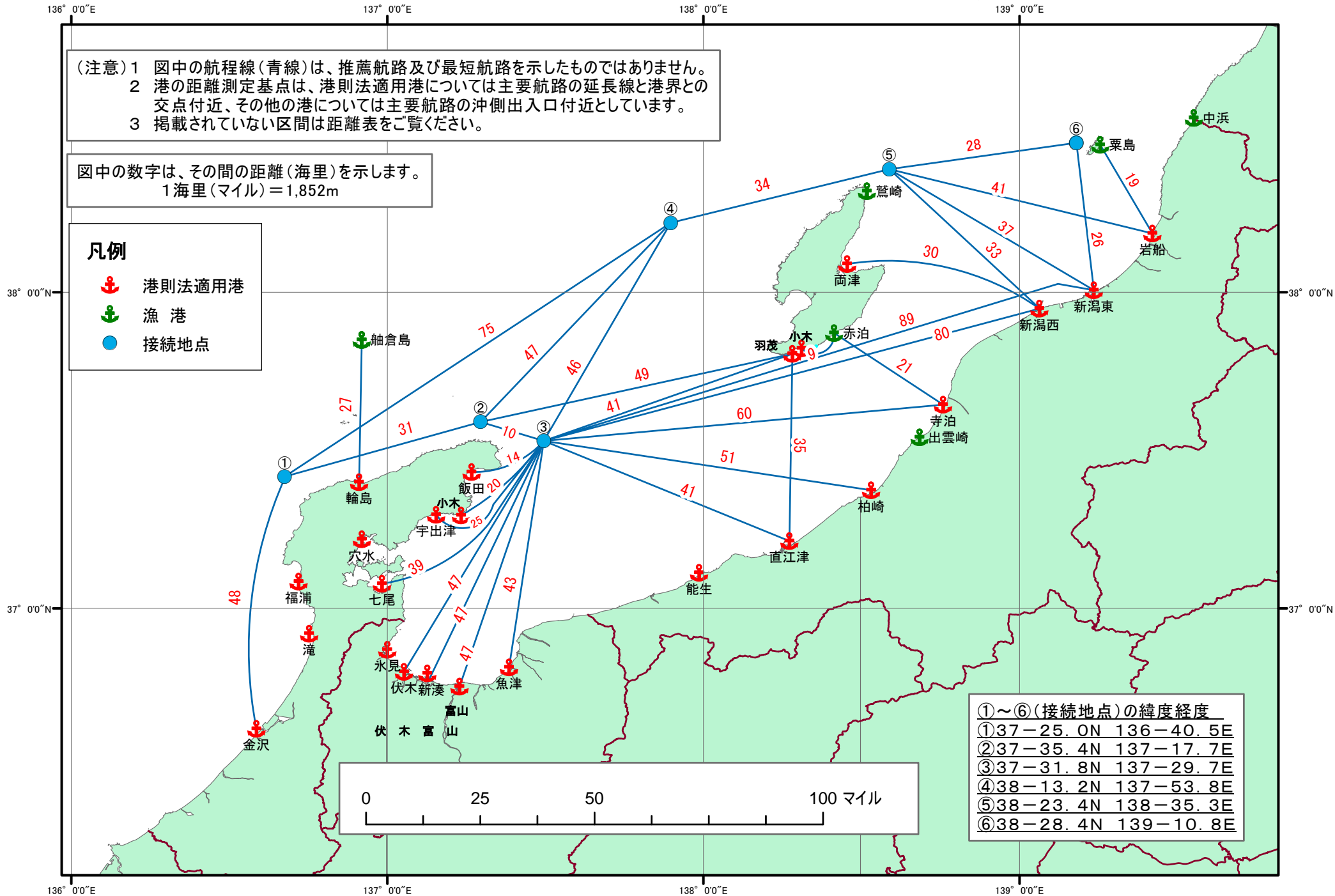
海上保安庁書誌第405号「距離表」(平成23年3月刊行)より作成

(注意) 1 図中の航程線(青線)は、推薦航路及び最短航路を示したものではありません。
 2 港の距離測定基点は、港則法適用港については主要航路の延長線と港界との交点付近、その他の港については主要航路の沖側出入口付近としています。
 3 掲載されていない区間は距離表をご覧ください。

図中の数字は、その間の距離(海里)を示します。
 1海里(マイル) = 1,852m

凡例

-  港則法適用港
-  漁港
-  接続地点



①～⑥(接続地点)の緯度経度

①	37-25.0N	136-40.5E
②	37-35.4N	137-17.7E
③	37-31.8N	137-29.7E
④	38-13.2N	137-53.8E
⑤	38-23.4N	138-35.3E
⑥	38-28.4N	139-10.8E