

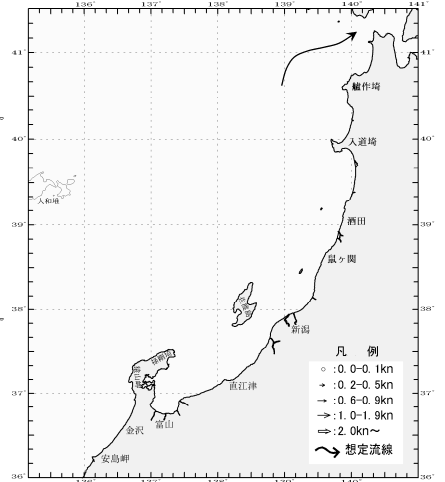
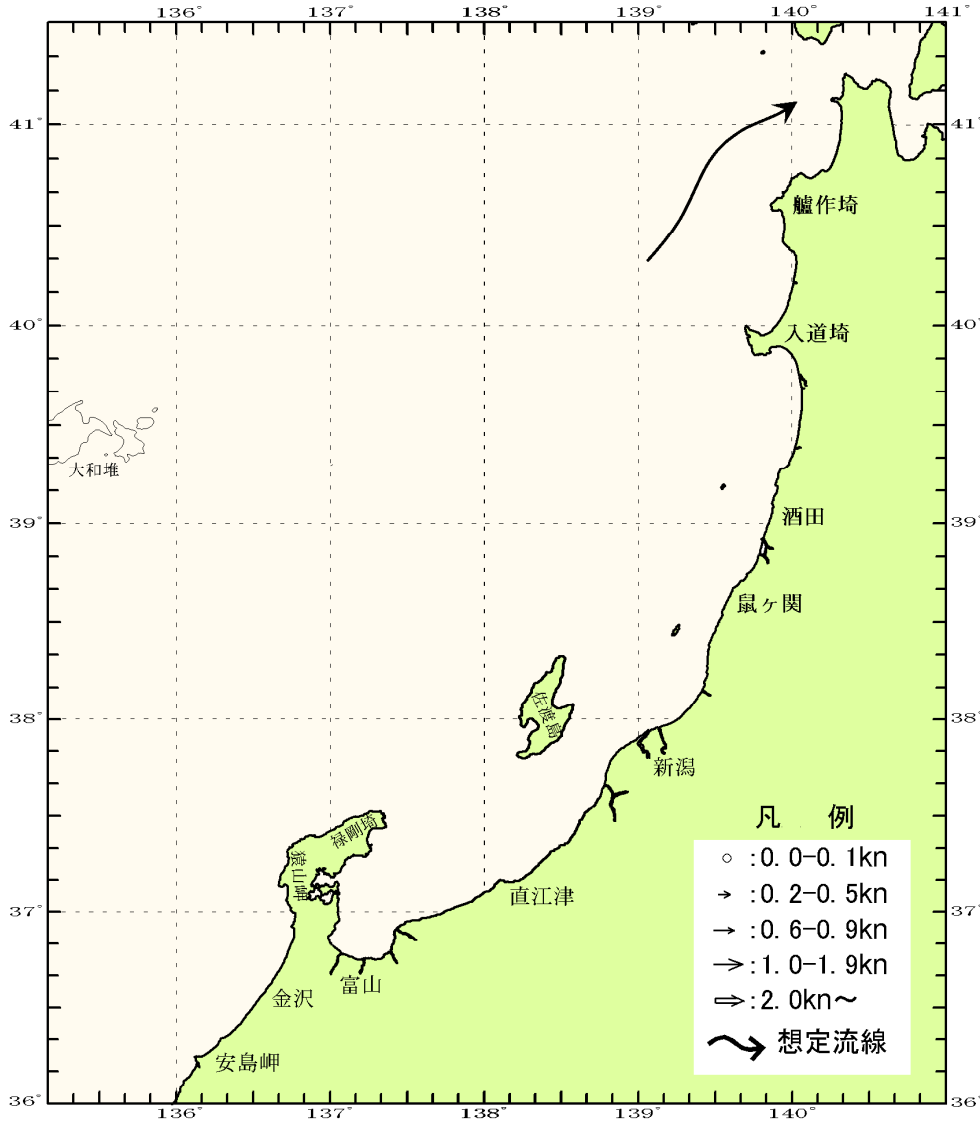
九管区海洋速報 平成24年第1号

観測期間：平成23年12月28日～平成24年1月5日

平成24年1月6日
第九管区海上保安本部

第1図 海流図

対馬暖流の流路



前号の海流図
(平成23年12月22日
～平成23年12月27日)

海流・水温資料の出所

新潟市水族館マリニピア日本海、上越市立水族博物館、のとじま水族館、海上保安庁の船舶
ご協力ありがとうございました。

《海流図及び水温水平分布図は関係機関及び当庁の観測値を基に作成し、参考データとして気象衛星
NOAAの表面水温画像を使用しております》

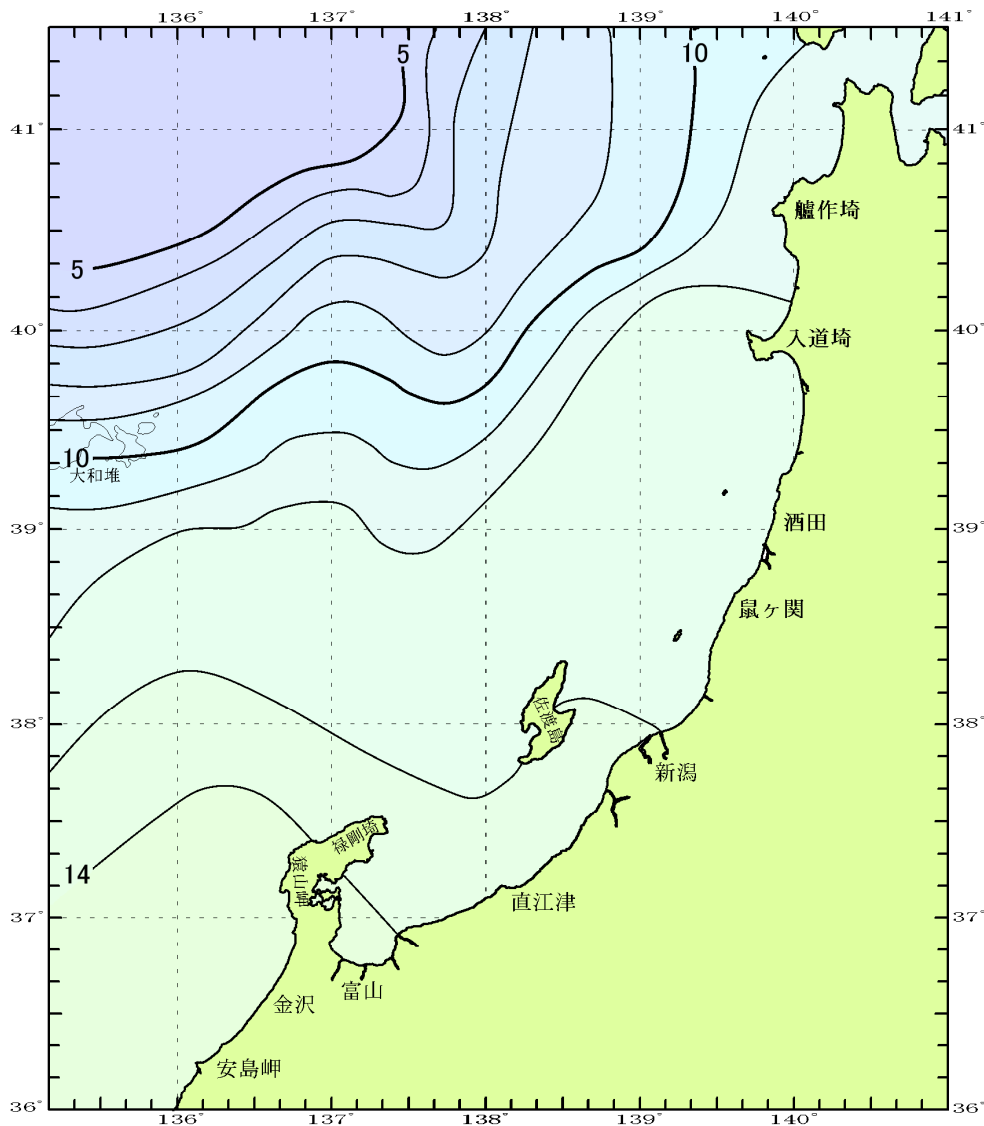
九管区海洋速報の問い合わせ先

〒950-8543 新潟市中央区万代2-2-1 第九管区海上保安本部海洋情報部

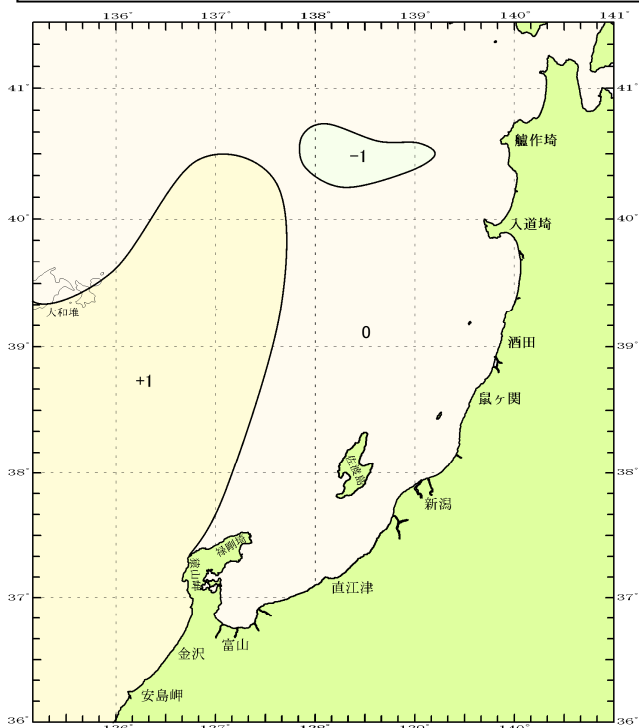
Tel 025-245-0118 (内線2535) Fax 025-243-1694 e-mail:kaisyo9@jodc.go.jp

インターネットアドレス <http://www1.kaiho.mlit.go.jp/KAN9/>

第2図 (水温水平分布図 ())



第3図 (水温偏差図(1月上旬) 年差())



各地の水温速報 ()

地名	表面水温 (1月5日)	1月上旬 平年水温
新潟	9.2	11.1
上越	12.0	11.7
能登島	10.0	10.7

各旬平年水温は過去9年間の平均値

粟島駿潮所速報 (最低水面上)

月平均潮位 (12月)	最近5か年 月平均潮位 (12月)
18.5cm	26.7cm

