

本表トップページ (HTML)

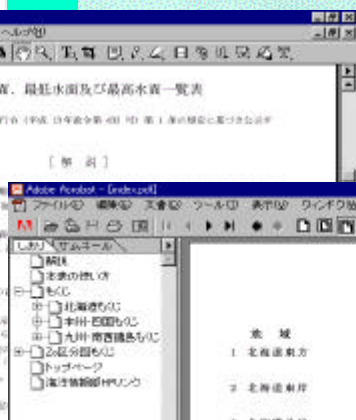
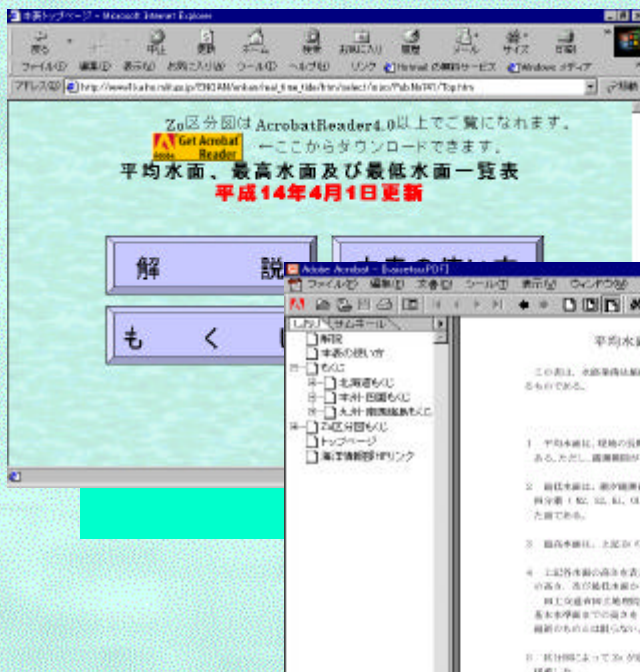
画面構成

解説 (PDF)

もくじ (PDF)

Zo区分図 (PDF)

一覧表 (PDF)

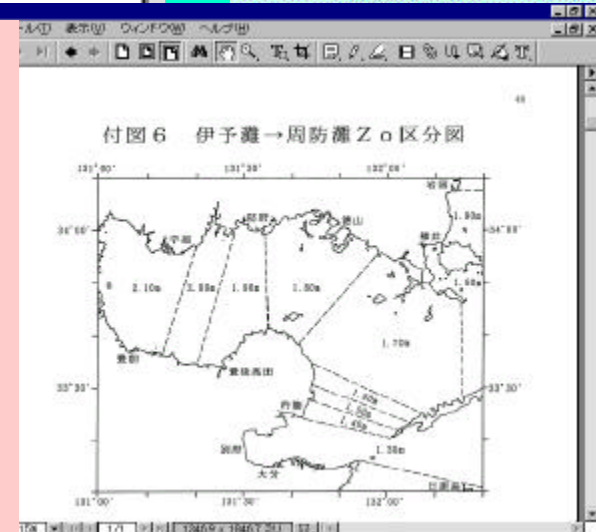


Adobe Acrobat - [index.pdf]

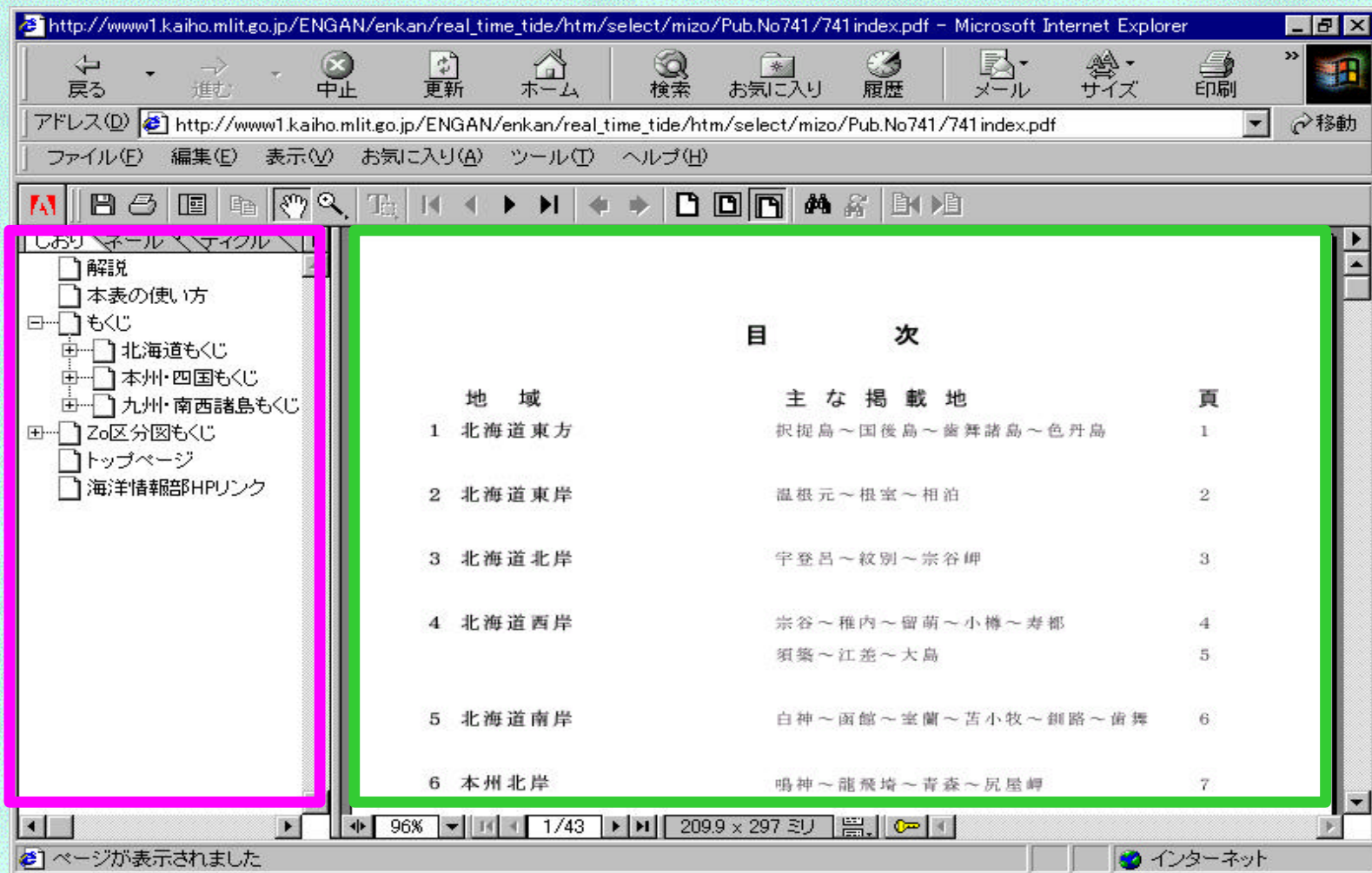
しおり サムネイル

- 解説
- 本表の使い方
- もくじ
 - 北海道もくじ
 - 本州・四国もくじ
 - 九州・南西諸島もくじ
 - Zo区分図もくじ
 - トップページ
 - 海洋情報部HPリンク

地名 又は 港名	基本水準標等				最低水面 基本水準 標高 (m)	平均 水面 (m)	最高 水面 平均 高 (m)
	所在	位置	採用 年月	撤去 年月			
三 浦	5号岸壁角にある水路部測(金属標)頂	33-01	130-25	平 4- 8	平12- 8	6.66	2.80
長 洲	ドック内北東角にある三浦航港所建設部測(号頂)	昭26- 5	平 4- 8	6.34	6.34	2.60	2.60
多 比 良	日立造船在明工場北西方の船だまり岸壁上面にある水路部測(金属標)十符	昭25- 5	昭51- 2	5.89	2.60	2.60	2.60
熊 本 三 角	熊本南東方約160mにある棋頭頂	昭25- 5	昭59- 3	6.27	2.60	2.60	2.60
	熊本市港場岸壁西角にある水路部測(金属標)頂	昭25- 5	昭59- 3	6.27	2.60	2.60	2.60
鹿 嶋 合 津	熊本市港場岸壁西角にある水路部測(金属標)頂	昭25- 5	昭59- 3	5.66	2.45	2.45	2.45
	フェリーターミナル北東約20mの棧橋基部にある水路部測(金属標)頂	昭25- 5	昭59- 3	4.72	2.21	2.21	2.21
鹿 嶋 合 津	フェリーターミナル北東約20mの棧橋基部にある水路部測(金属標)頂	昭25- 5	昭59- 3	4.72	2.21	2.21	2.21
	フェリー岸壁基部にある熊本限測(金属標)頂	昭25- 5	昭59- 3	5.01	2.19	2.19	2.19
八 代 池 浦	白島の神社石段壁にある九州地方整備局測頂	昭25- 5	昭59- 3	5.85	2.15	2.15	2.15
	明神船だまり奥にある水路部測(金属標)頂	昭25- 5	昭59- 3	5.85	2.15	2.15	2.15
天 草 下 島	明神船だまり奥にある水路部測(金属標)頂	昭25- 5	昭59- 3	5.85	2.15	2.15	2.15
	袋浦口西岸にある水路部測1号	昭25- 5	昭59- 3	4.20	1.95	1.95	1.95
富 岡 高 島	袋浦口西岸にある水路部測1号	昭25- 5	昭59- 3	4.20	1.95	1.95	1.95
	富岡湾内にある水路部測頂	昭25- 5	昭59- 3	8.96	1.70	1.70	1.70
高 島 高 島	富岡湾内にある水路部測頂	昭25- 5	昭59- 3	8.96	1.70	1.70	1.70
	九州電力各北発着所敷地近くにある九電限測	昭25- 5	昭59- 3	8.13	1.66	1.66	1.66
高 島 高 島	九州電力各北発着所敷地近くにある九電限測	昭25- 5	昭59- 3	8.13	1.66	1.66	1.66
	鹿島共同組合敷地内にある水路部測頂	昭25- 5	昭59- 3	5.02	1.67	1.67	1.67
高 島 高 島	鹿島共同組合敷地内にある水路部測頂	昭25- 5	昭59- 3	5.02	1.67	1.67	1.67
	牛深警察署南東方約130mの旧護岸頂部に ある水路部測(金属標)頂	昭25- 5	昭59- 3	4.08	1.67	1.67	1.67



画面表示



1 ナビゲーションパレットウィンドウ：しおりを使って見たいページへ移動します。

2 文書ウィンドウ：PDFを表示するエリアです。

その他、詳細な使用方法についてはAcrobatのヘルプをご参照ください。