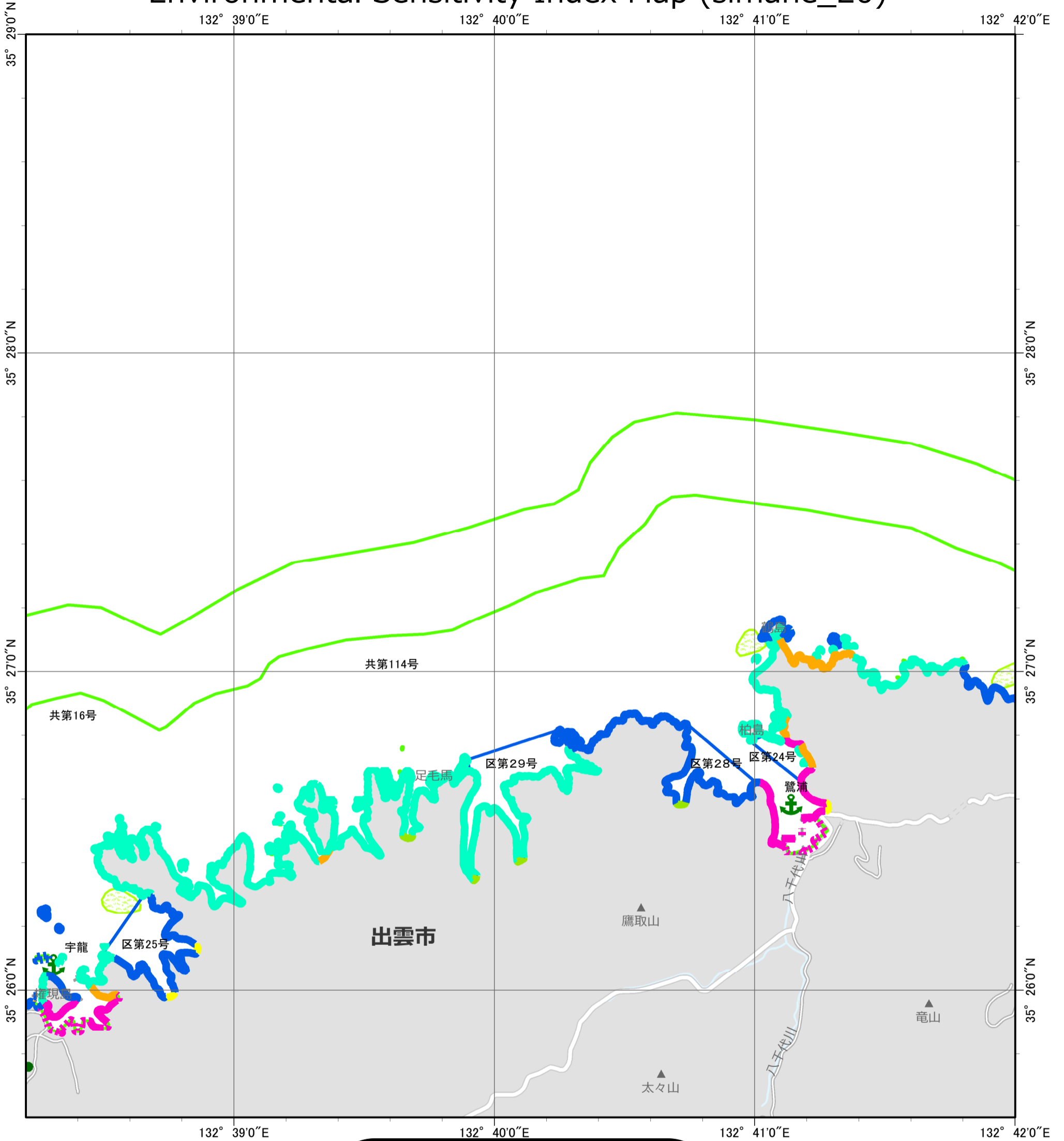


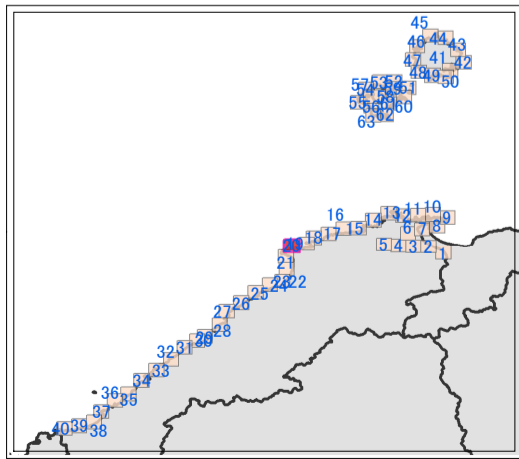


# 環境脆弱性指標図（島根県-20）

## Environmental Sensitivity Index Map (simane\_20)



索引図




**ESIランク**

高	10D	マングローブ
	10C	草性湿地（淡水域）
	10B	草性湿地（淡水域）
	10A	草性湿地（汽水域）
	9B	植生土手（河口部）
	9A	干潟・砂浜・礫浜
	8B	人工海岸（防波堤・人工護岸等）
	8A	磯と急斜面（捨て石等の人工海岸を含む）
	7	干潟
	6B	捨て石状海岸（消波ブロック、石横積斜護岸を含む）
	6A	礫浜
	5	砂礫混合浜
	4	砂浜（粗粒）
	3B	急斜面（砂）
	3A	砂浜（細粒～中粒）
	2	平坦な磯（岩盤・粘土）
	1B	人工海岸（防波堤・人工護岸等）
低	1A	崖・急斜面（岩盤・粘土）

凡例

- 漁港
- 天然記念物
- 区画漁業権
- 共同漁業権
- 藻場

遮蔽性海域  
開放性海域



0 0.25 0.5 1 1.5

2 2.5 3 3.5 4 km