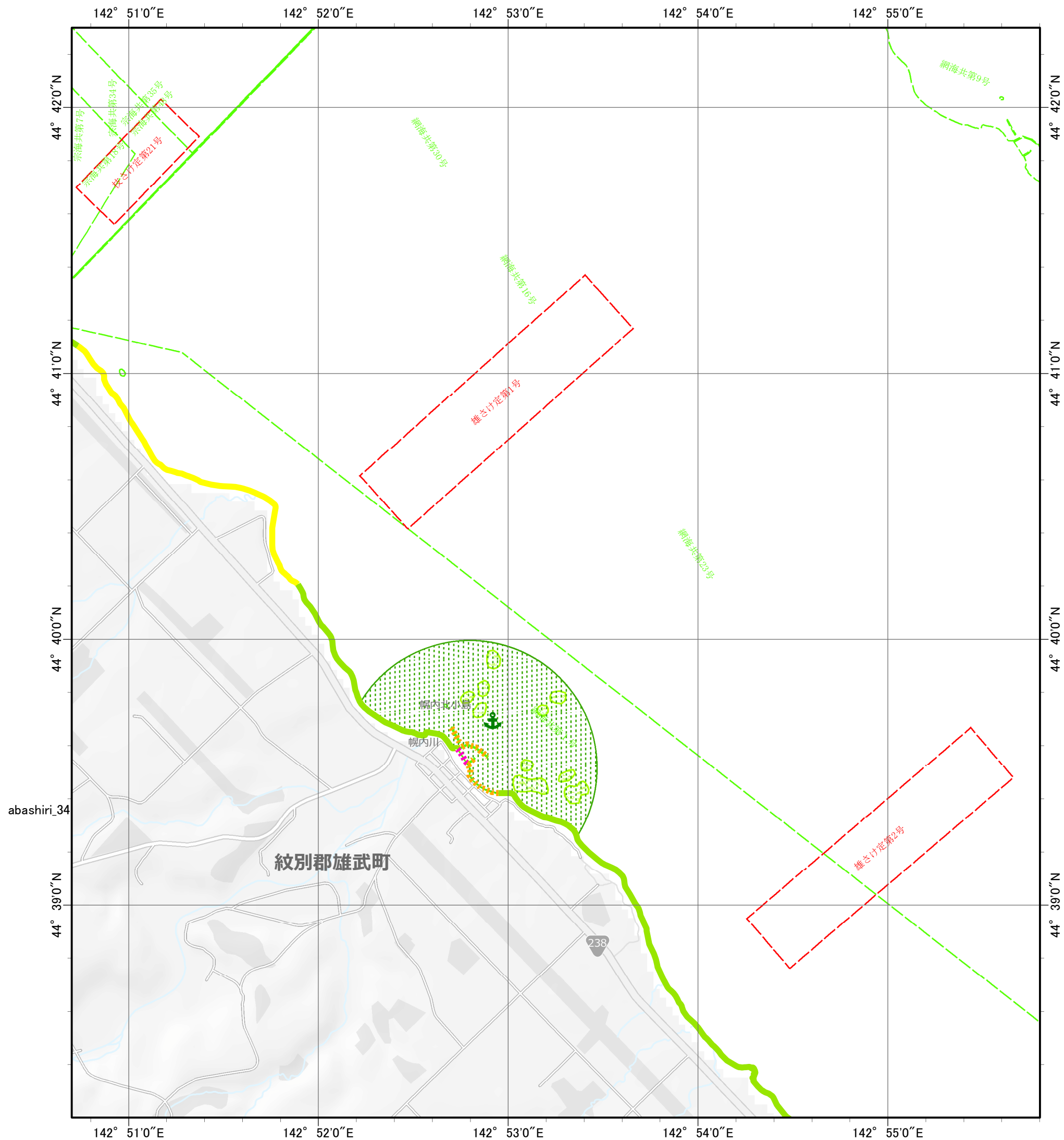
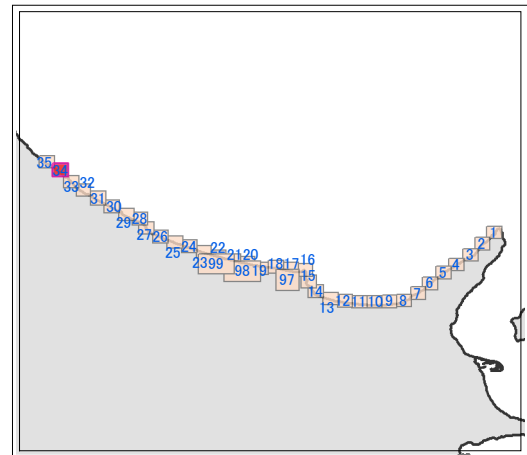




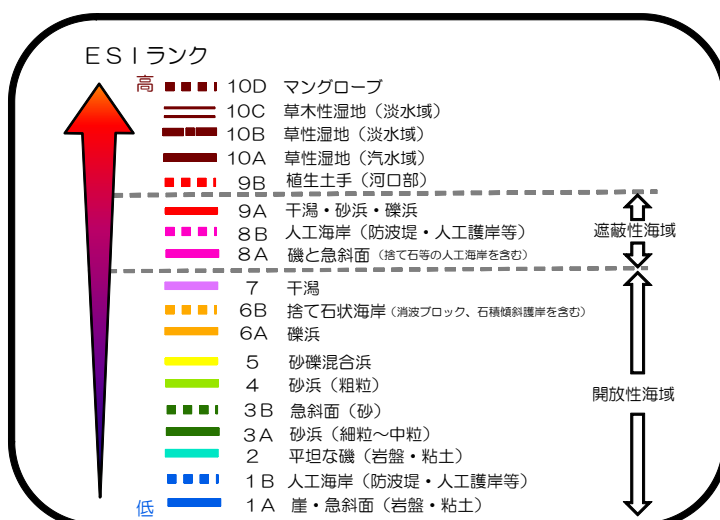
環境脆弱性指標図 (オホーツク総合振興局-34)  
Environmental Sensitivity Index Map (abashiri\_34)



索引図



0 0.475 0.95 1.9



凡例

- 漁港
- 定置漁業権
- 共同漁業権
- 漁港区域
- 藻場

遮蔽性海域  
開放性海域

0 0.475 0.95 1.9 2.85 3.8 4.75 5.7 km