

経時変化図（水位、流向・流速）一覧

海域：奄美大島北部

零位：最低水面

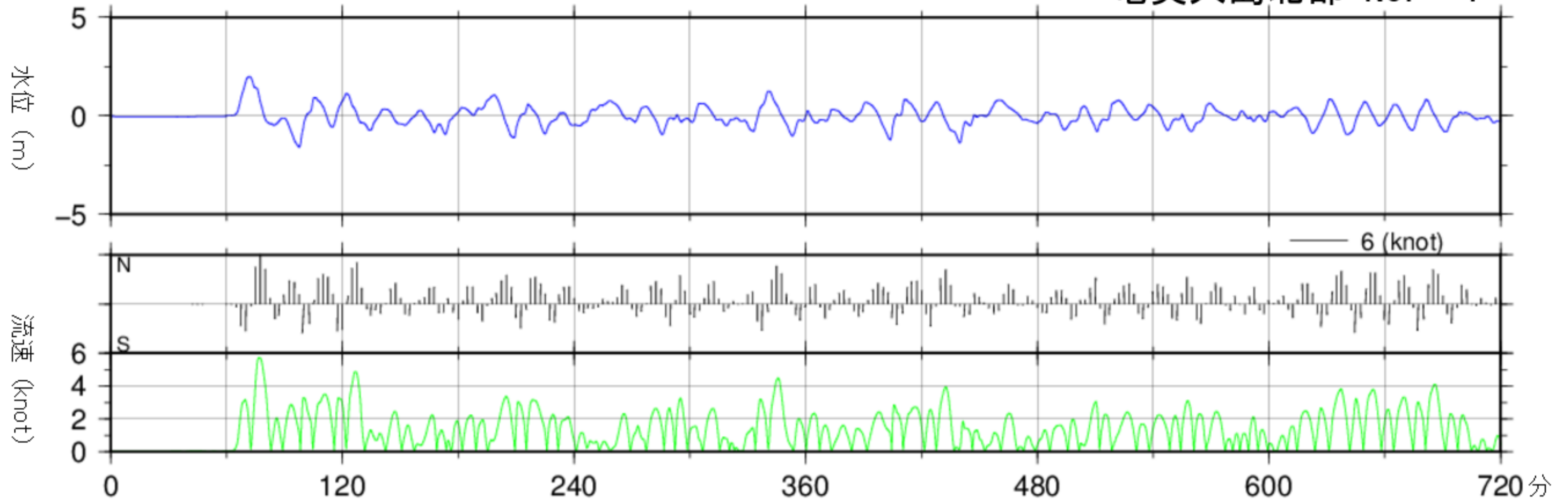
波源：南海トラフ・ケース11

作成：海上保安庁（令和元年6月 作成）

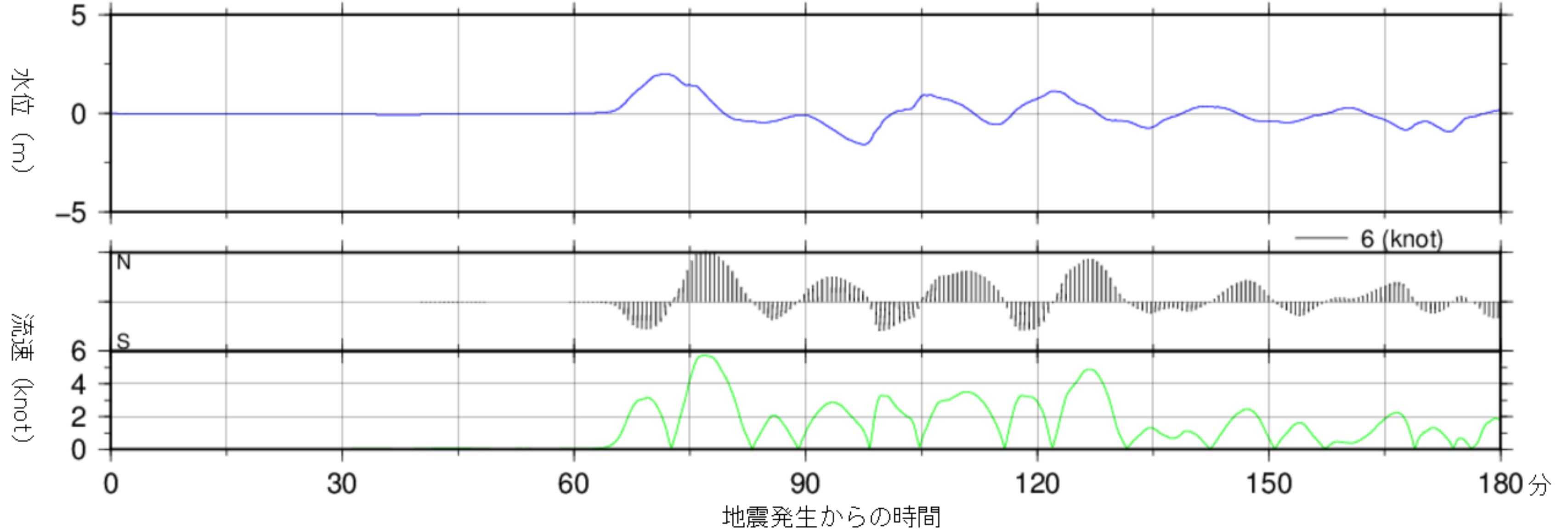
経時変化図(干潮時, 零位は最低水面)

奄美大島北部 No. 1

720分グラフ



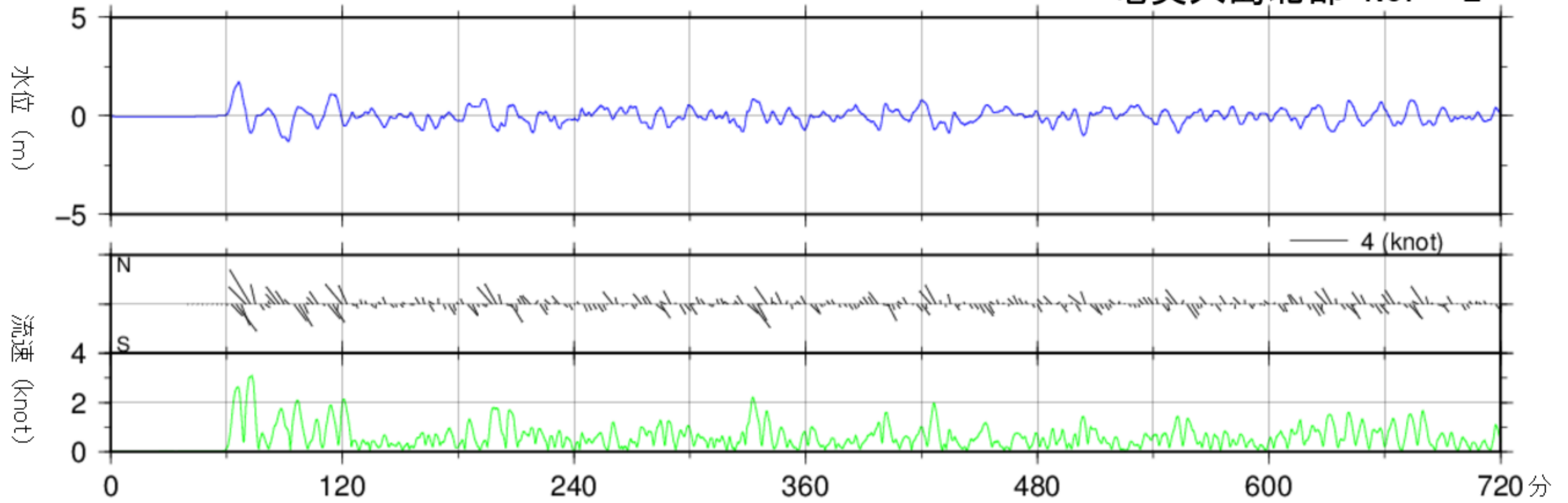
180分グラフ



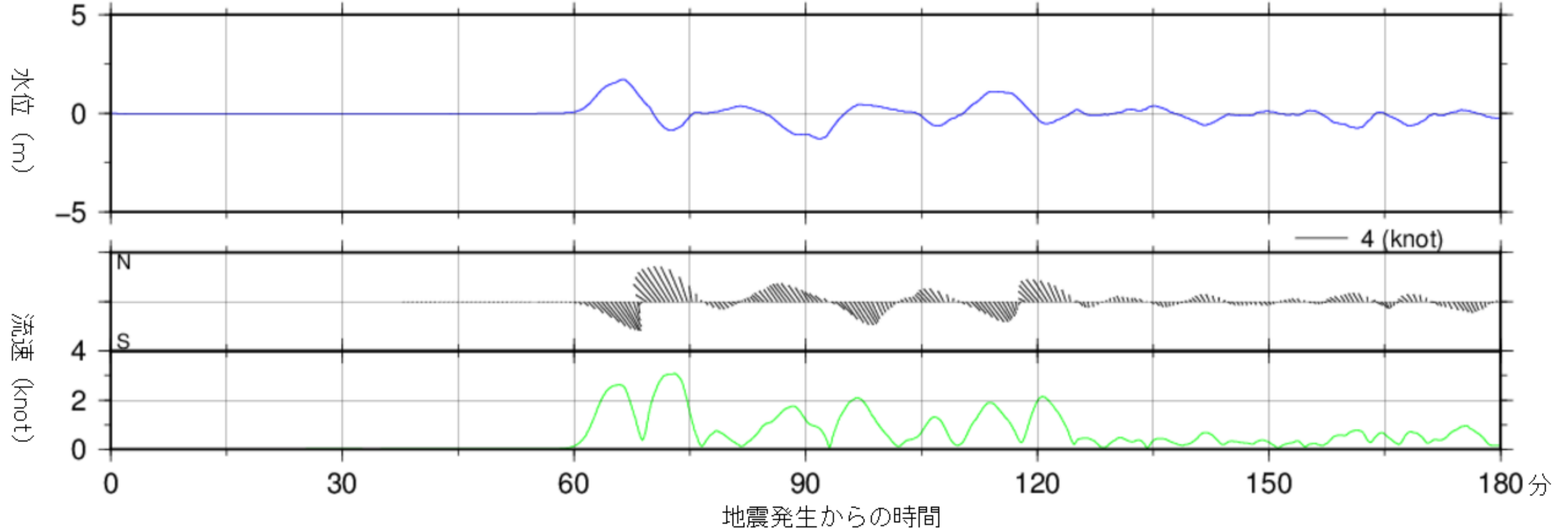
経時変化図(干潮時, 零位は最低水面)

奄美大島北部 No. 2

720分グラフ



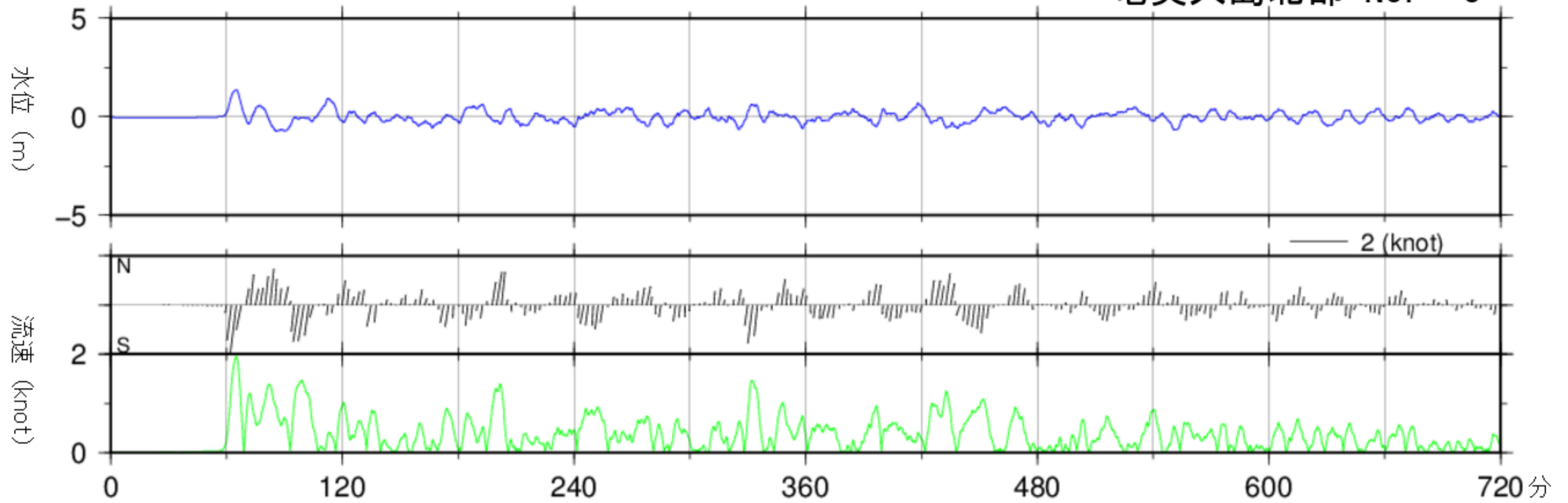
180分グラフ



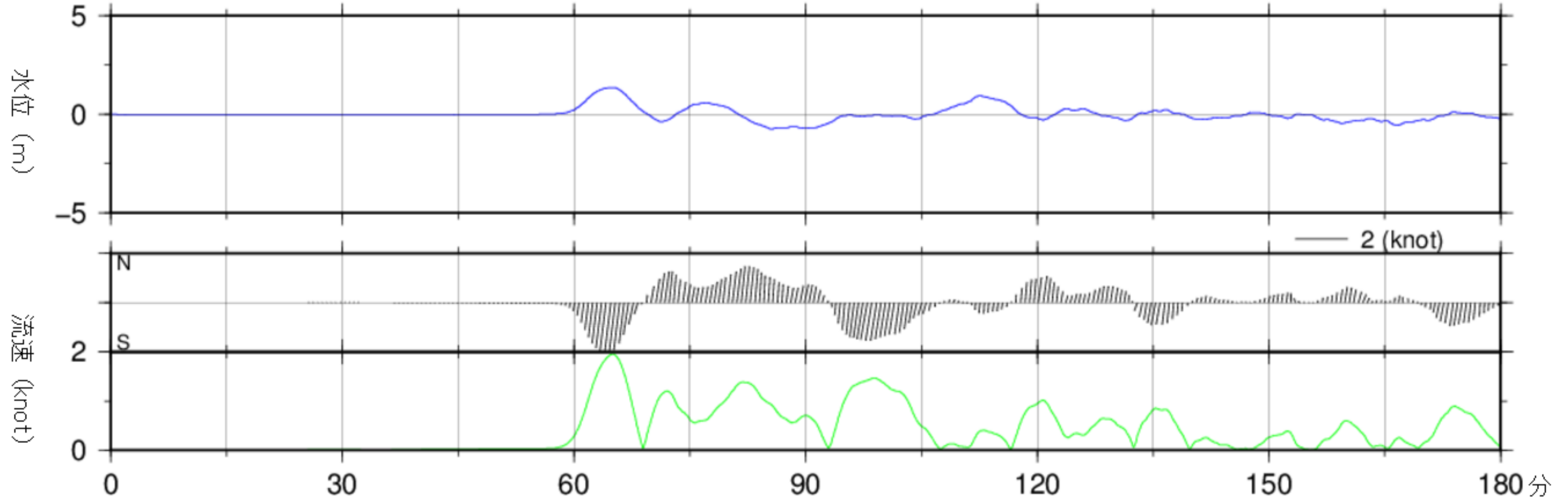
経時変化図(干潮時, 零位は最低水面)

奄美大島北部 No. 3

720分グラフ



180分グラフ

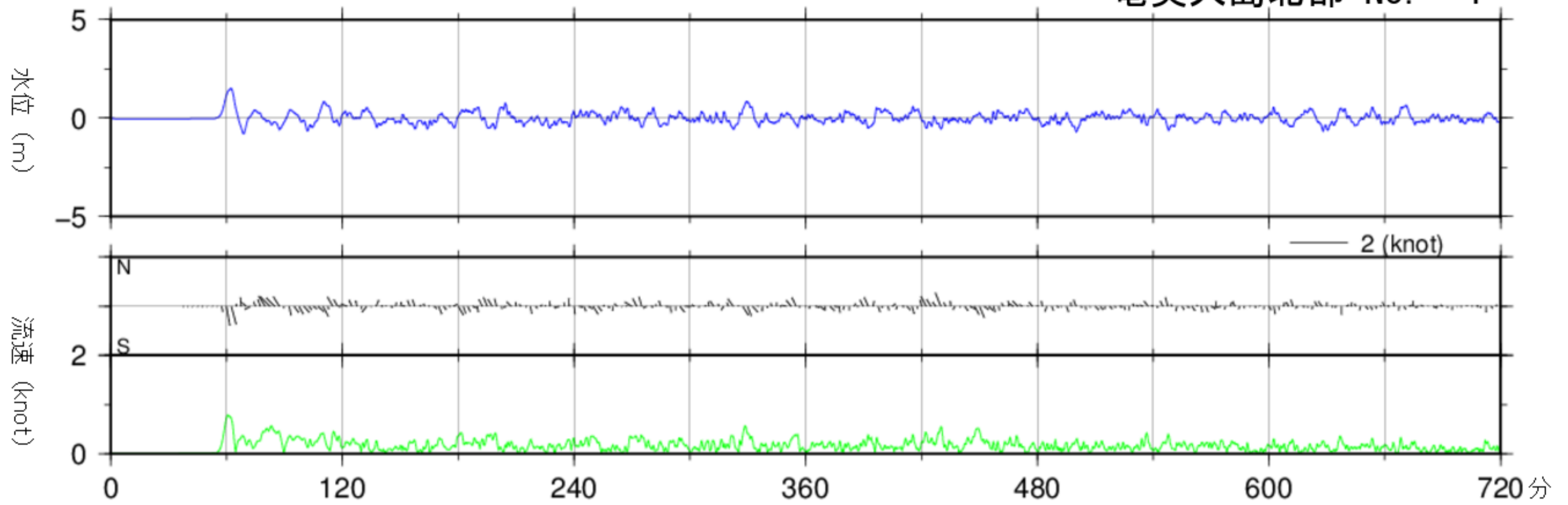


地震発生からの時間

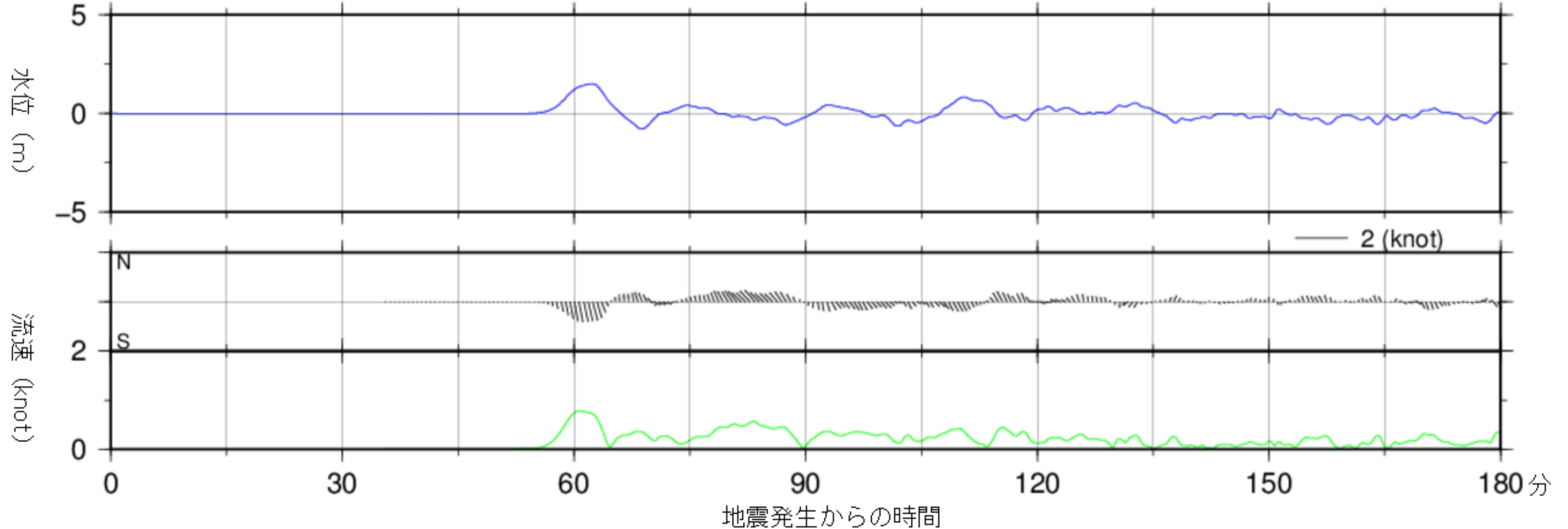
経時変化図(干潮時, 零位は最低水面)

奄美大島北部 No. 4

720分グラフ



180分グラフ

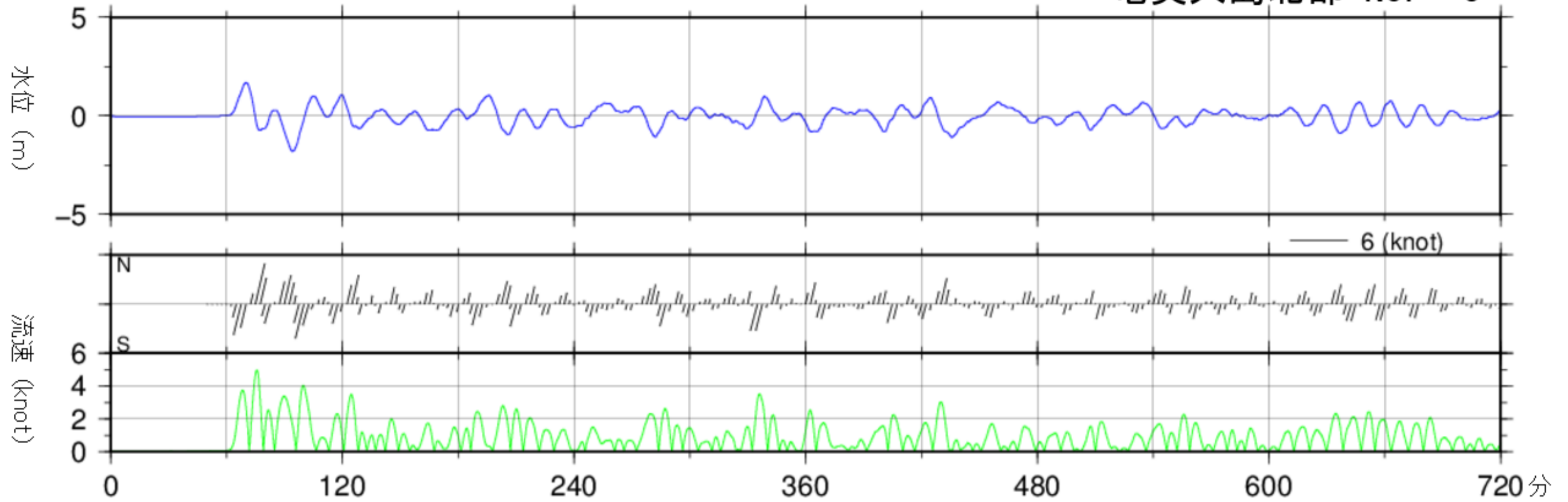


地震発生からの時間

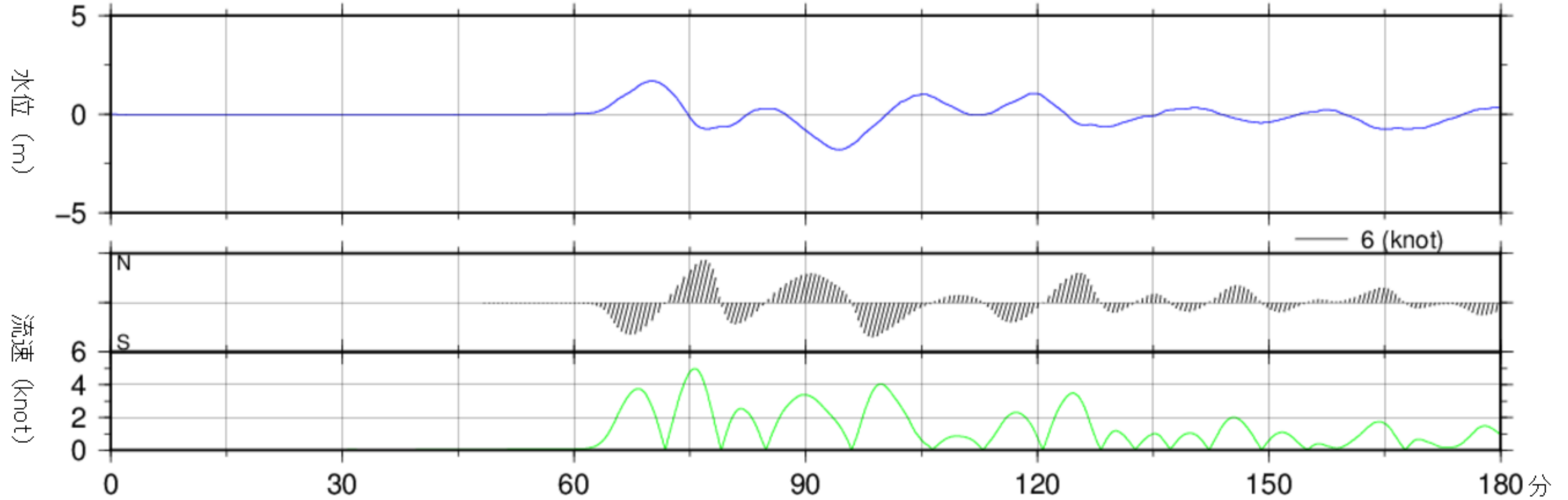
経時変化図(干潮時, 零位は最低水面)

奄美大島北部 No. 5

720分グラフ



180分グラフ

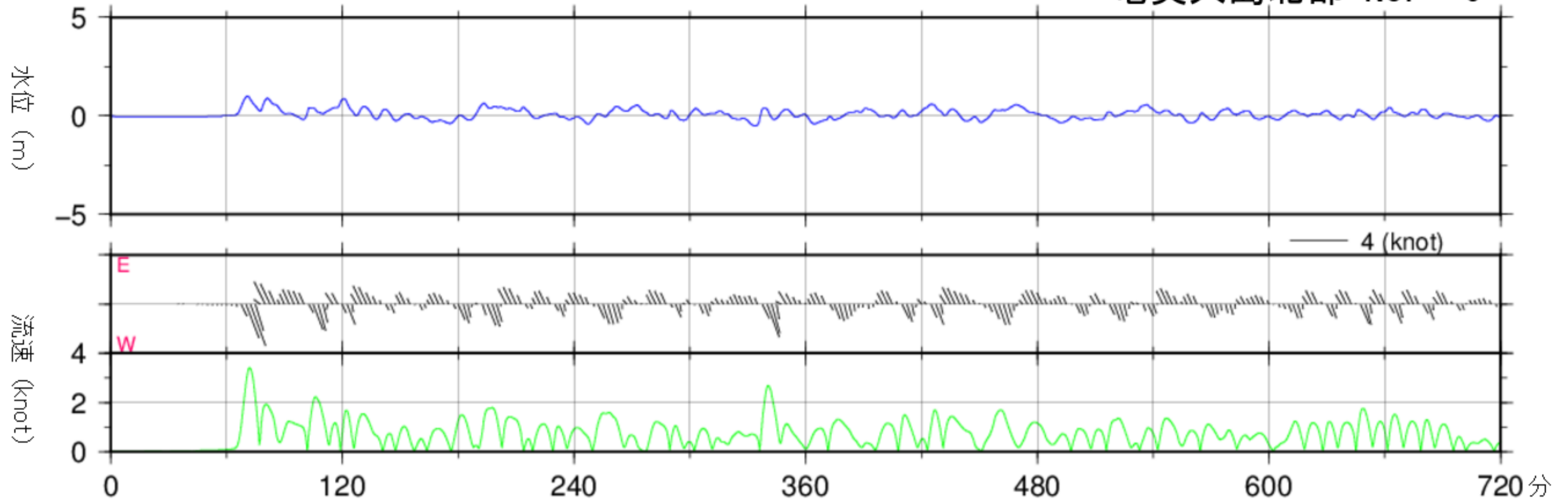


地震発生からの時間

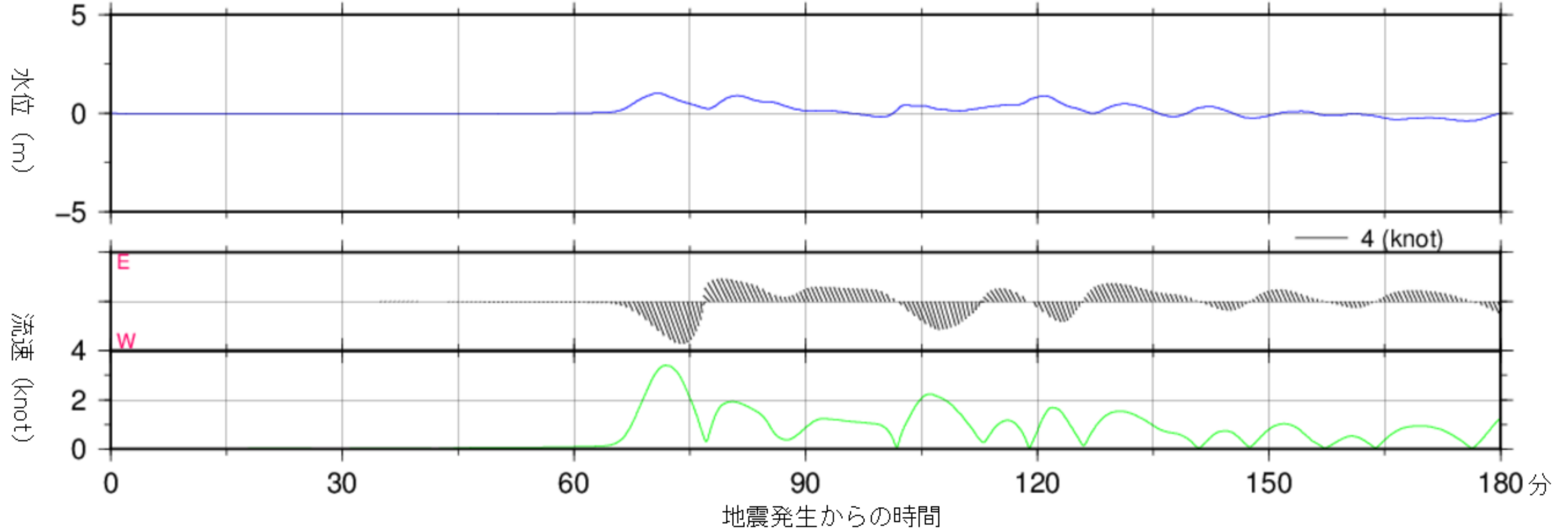
経時変化図(干潮時, 零位は最低水面)

奄美大島北部 No. 6

720分グラフ



180分グラフ

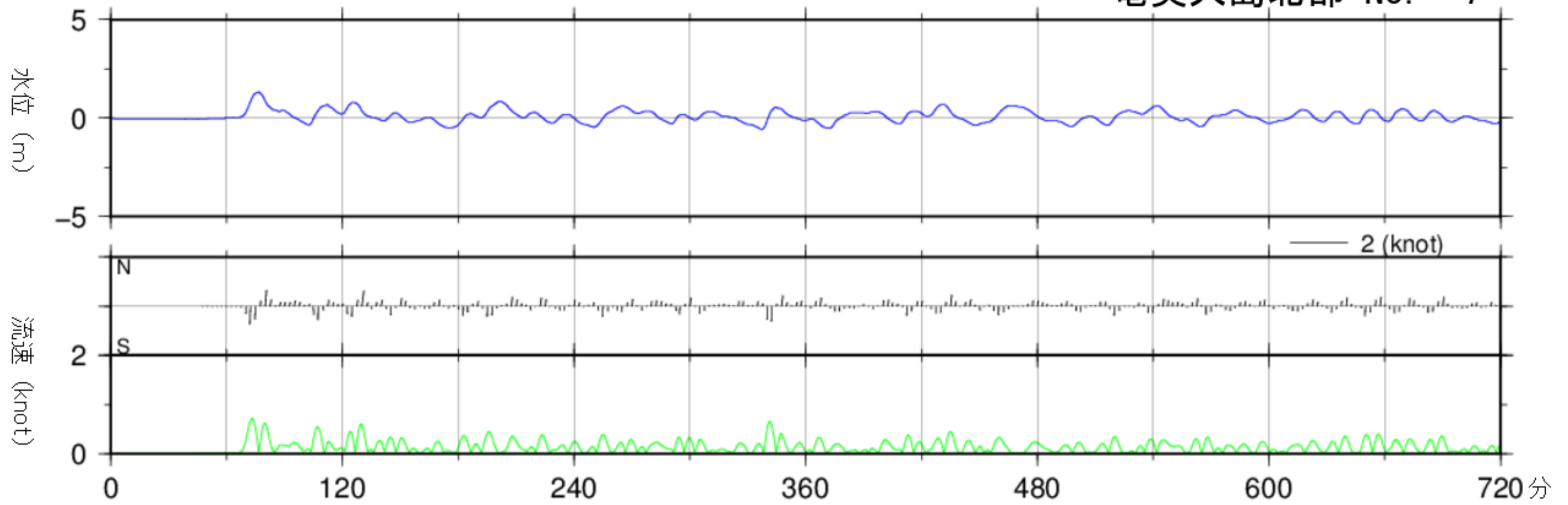


地震発生からの時間

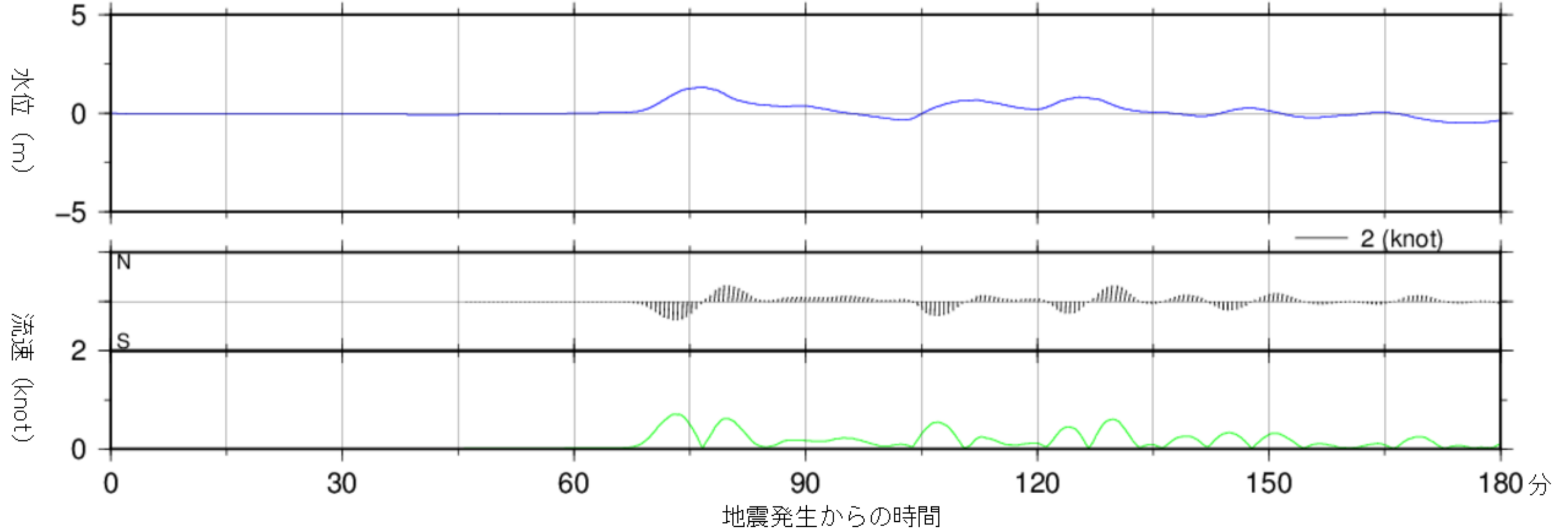
経時変化図(干潮時, 零位は最低水面)

奄美大島北部 No. 7

720分グラフ



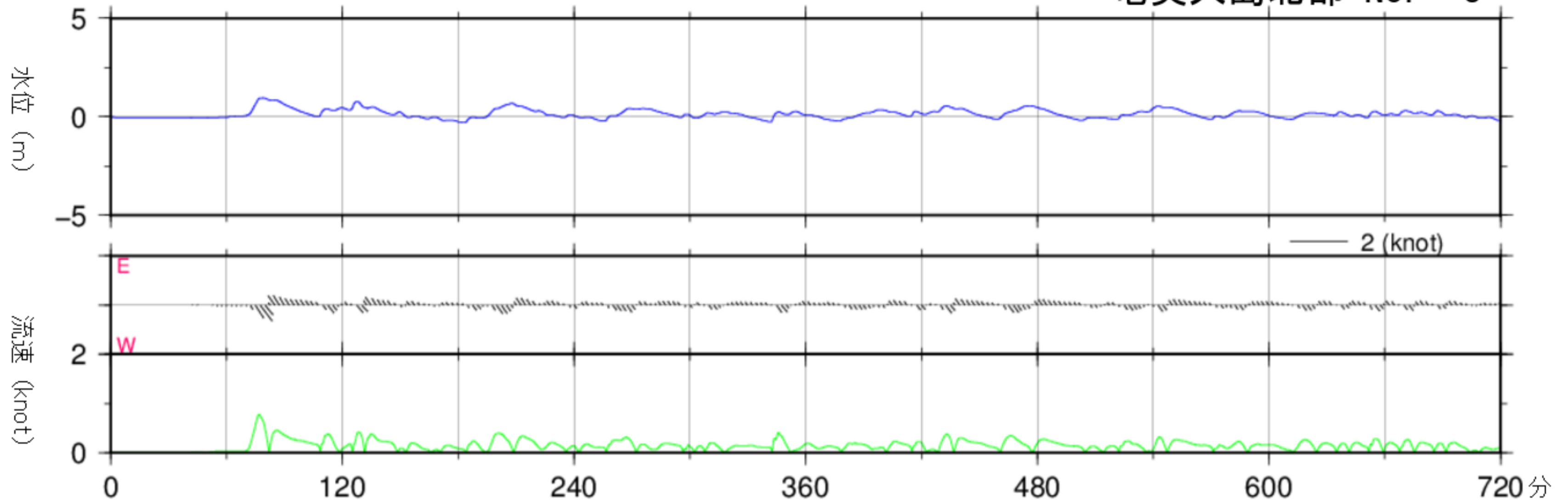
180分グラフ



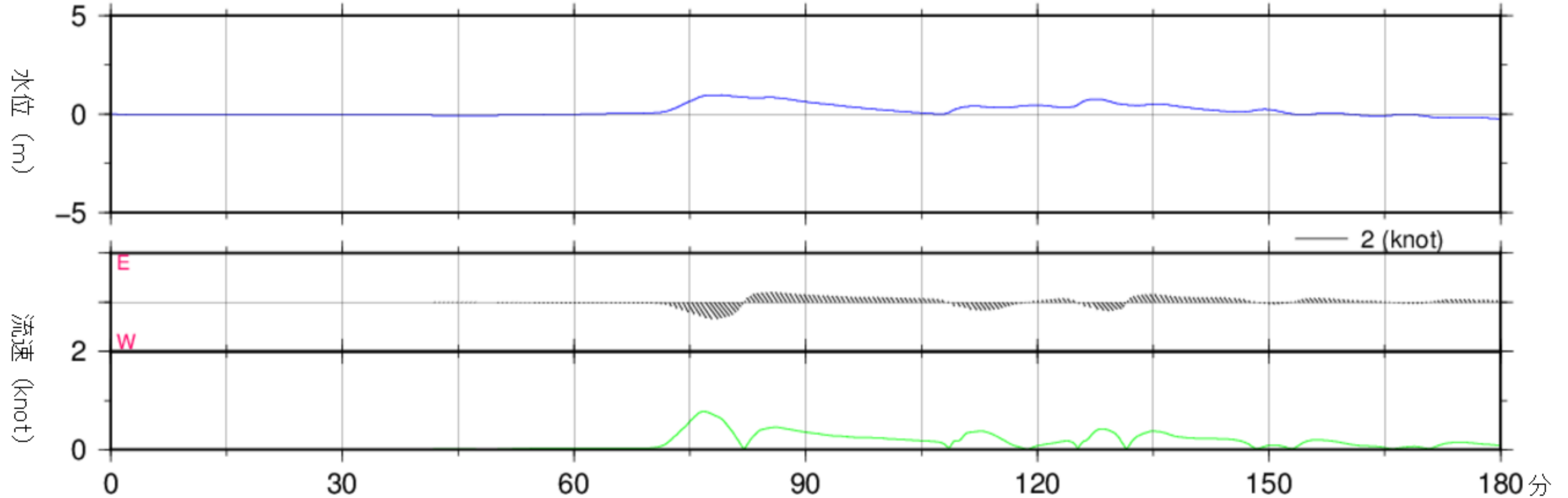
経時変化図(干潮時, 零位は最低水面)

奄美大島北部 No. 8

720分グラフ



180分グラフ

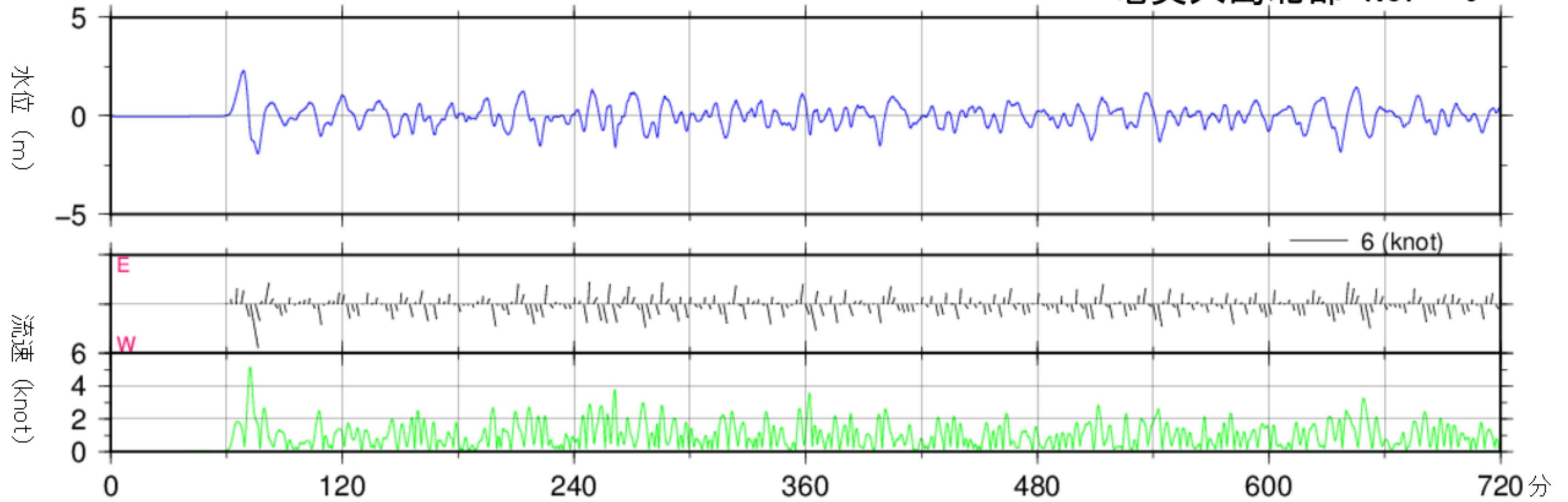


地震発生からの時間

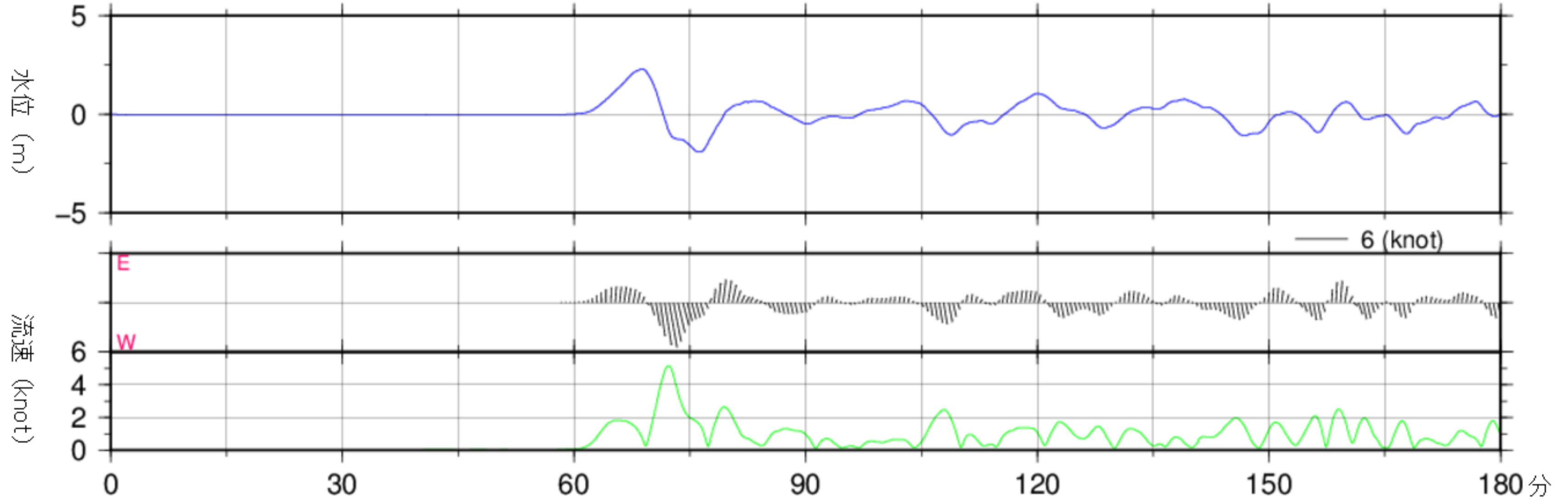
経時変化図(干潮時, 零位は最低水面)

奄美大島北部 No. 9

720分グラフ



180分グラフ

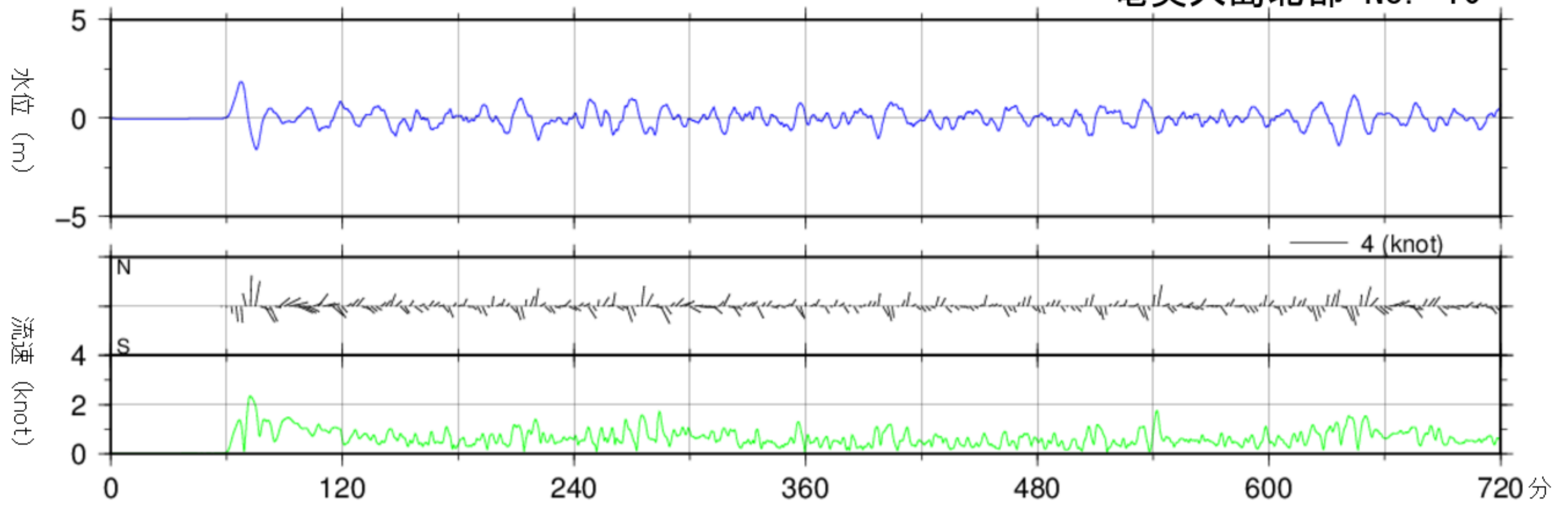


地震発生からの時間

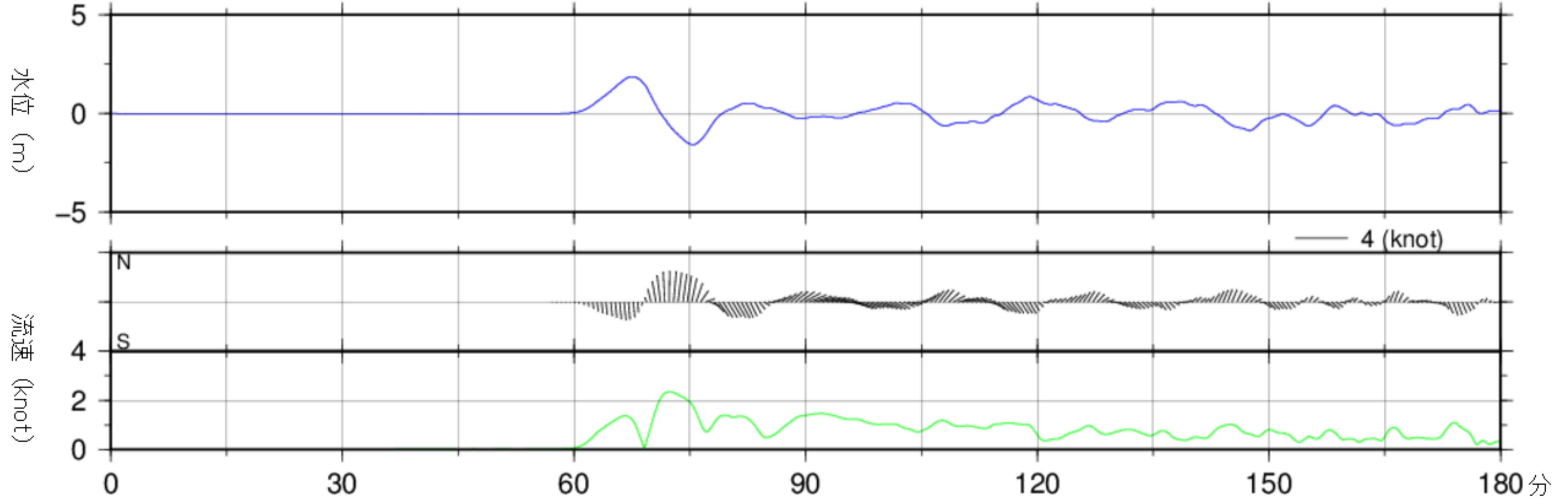
経時変化図(干潮時, 零位は最低水面)

奄美大島北部 No. 10

720分グラフ



180分グラフ

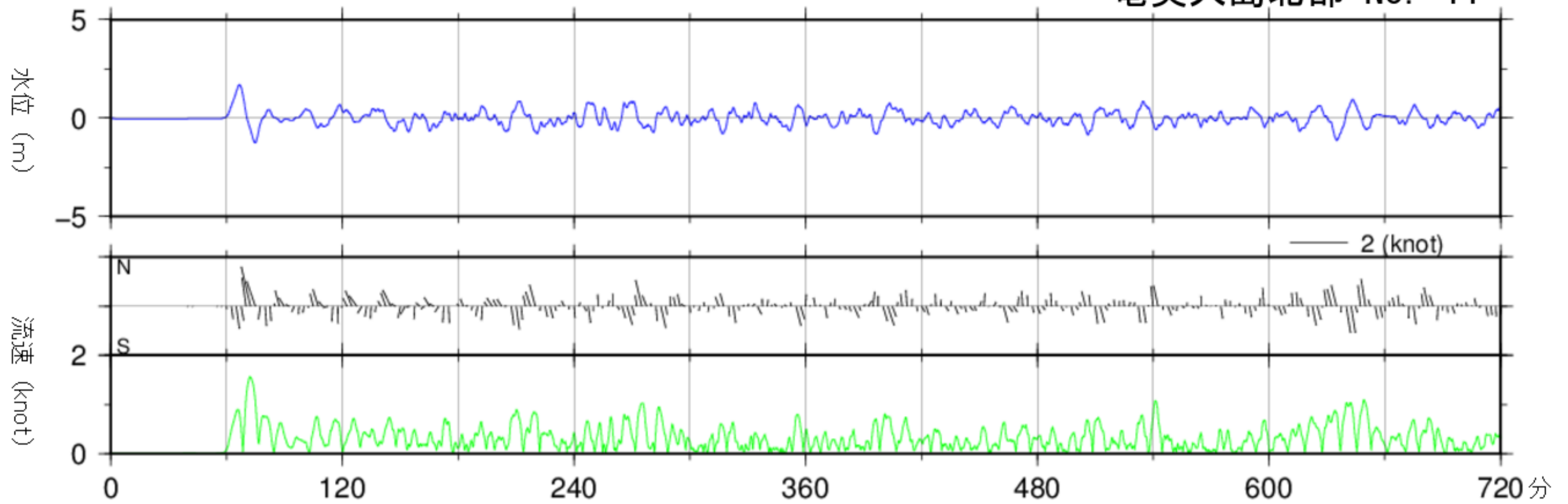


地震発生からの時間

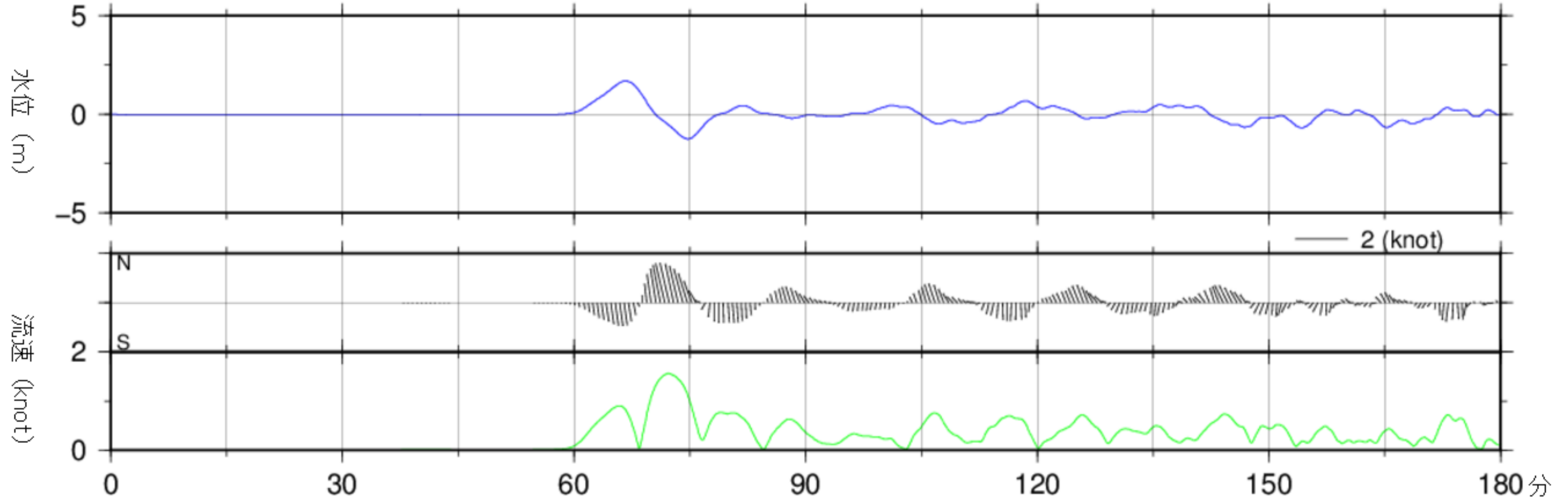
経時変化図(干潮時, 零位は最低水面)

奄美大島北部 No. 11

720分グラフ



180分グラフ

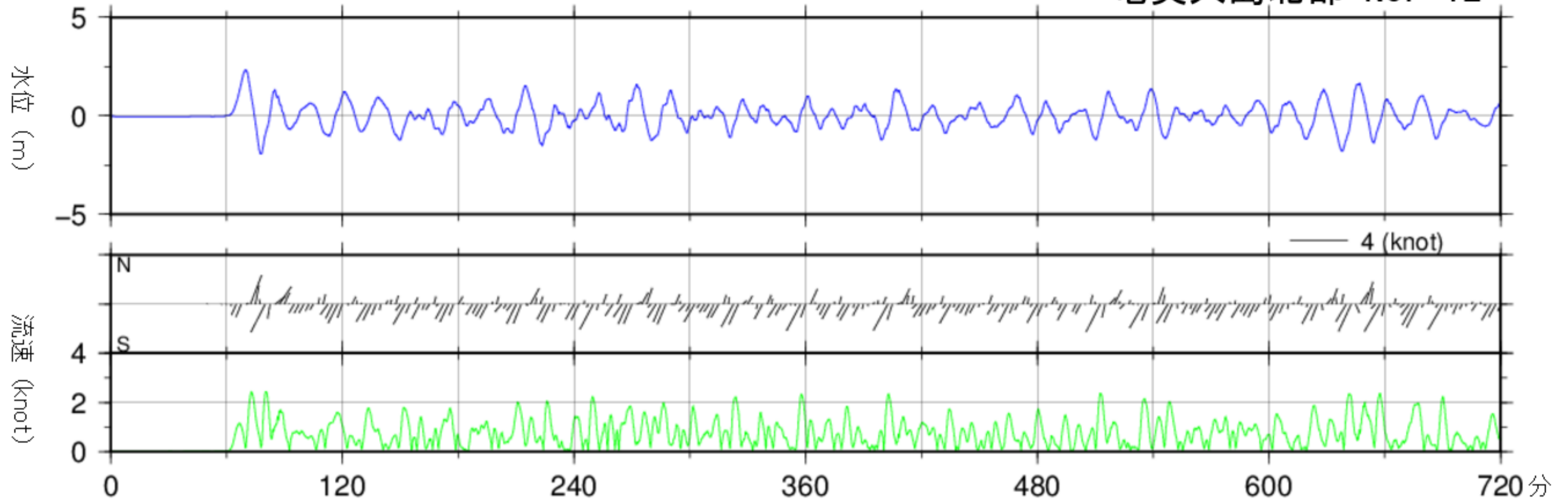


地震発生からの時間

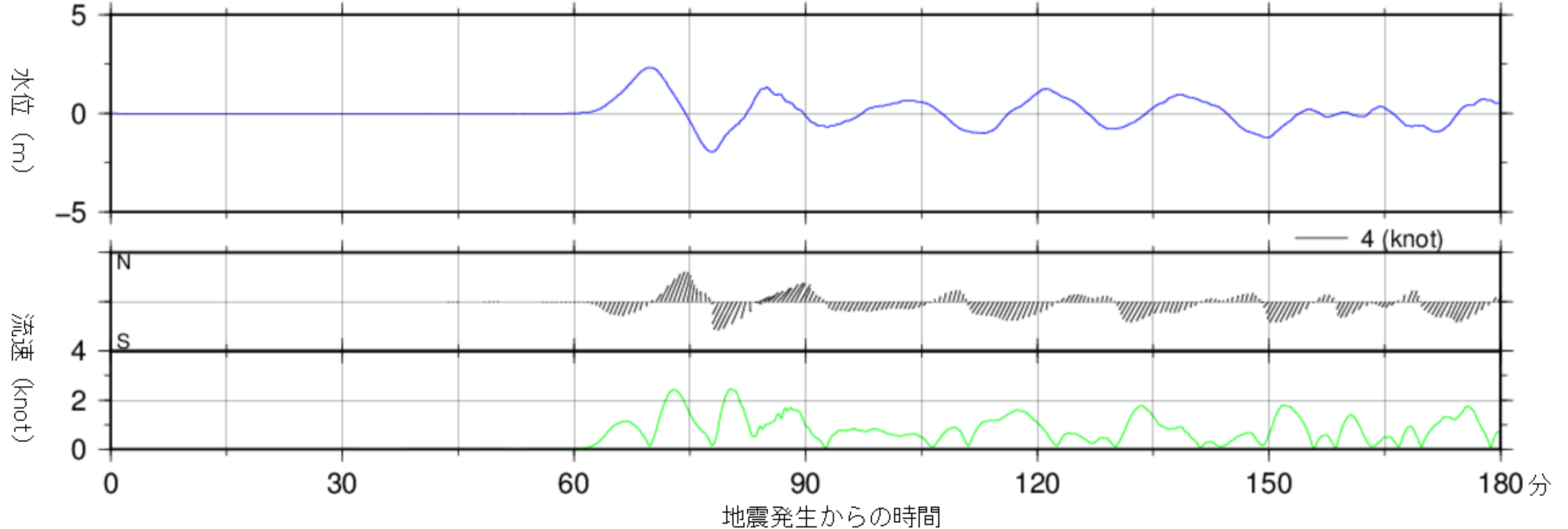
経時変化図(干潮時, 零位は最低水面)

奄美大島北部 No. 12

720分グラフ



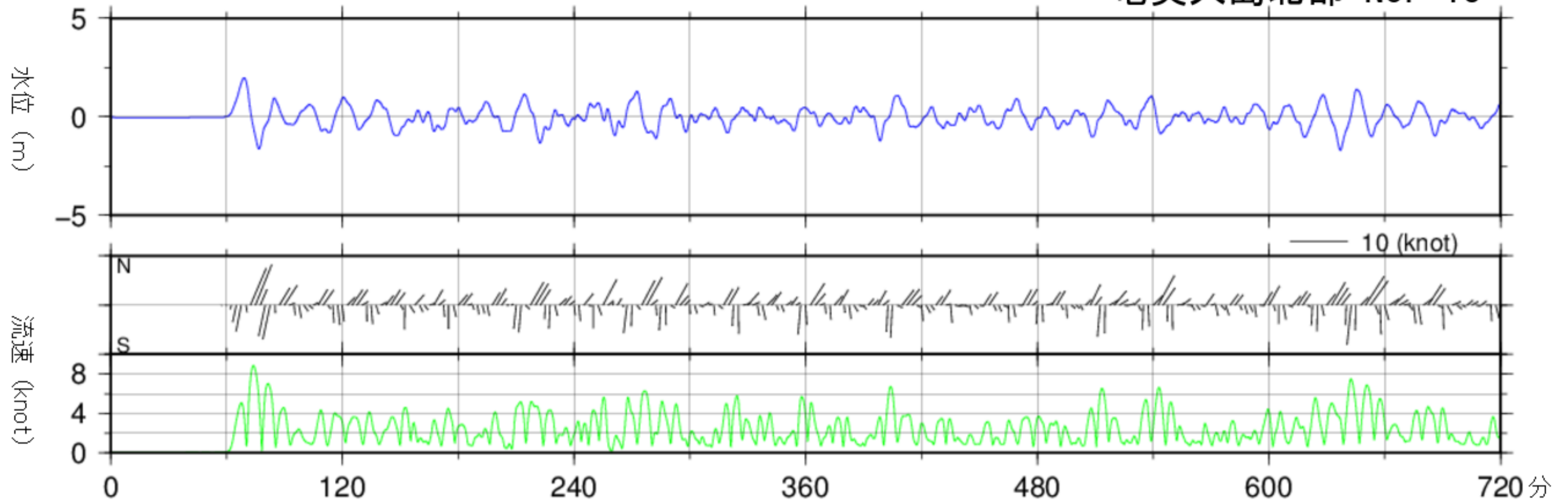
180分グラフ



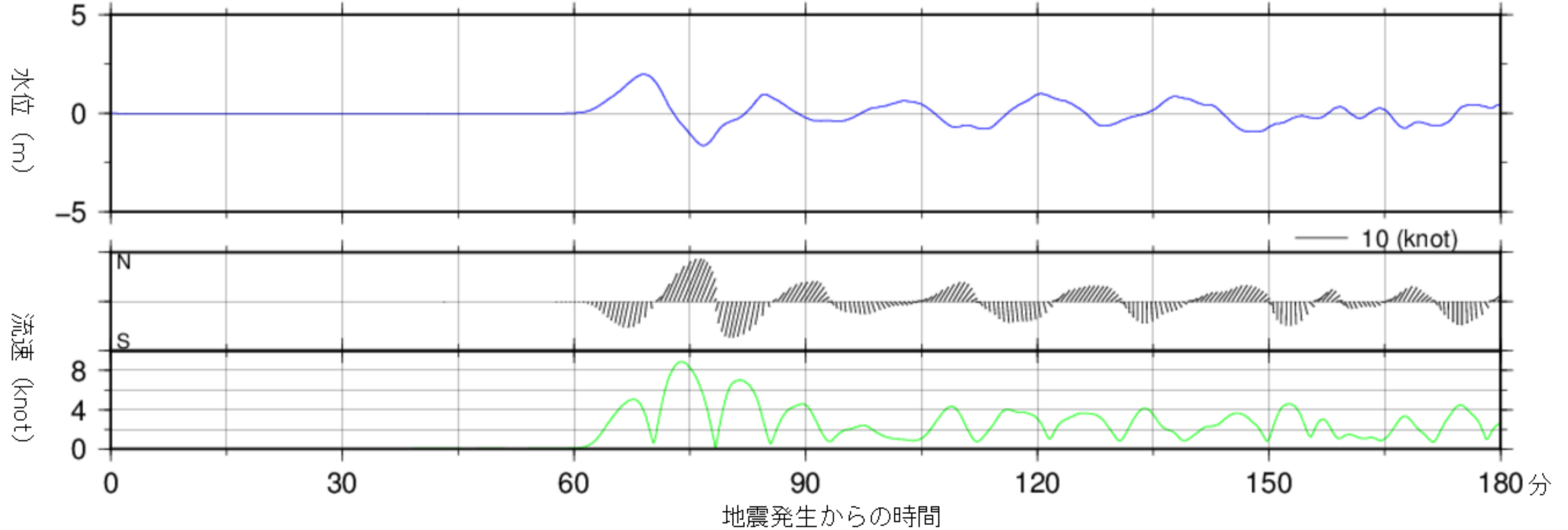
経時変化図(干潮時, 零位は最低水面)

奄美大島北部 No. 13

720分グラフ



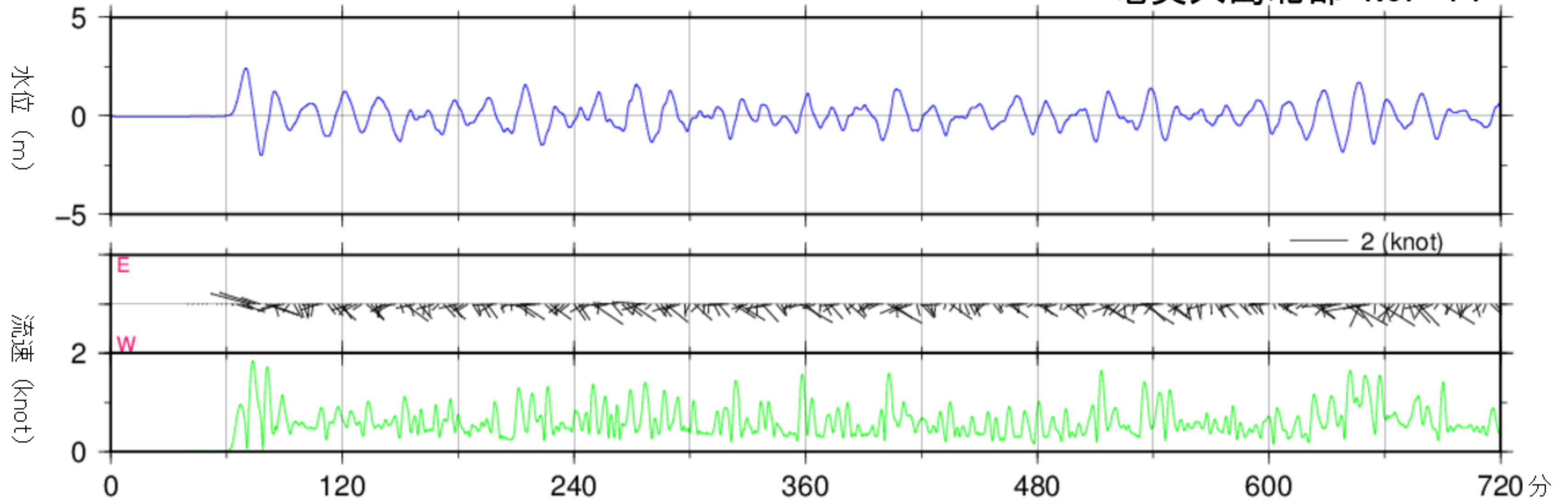
180分グラフ



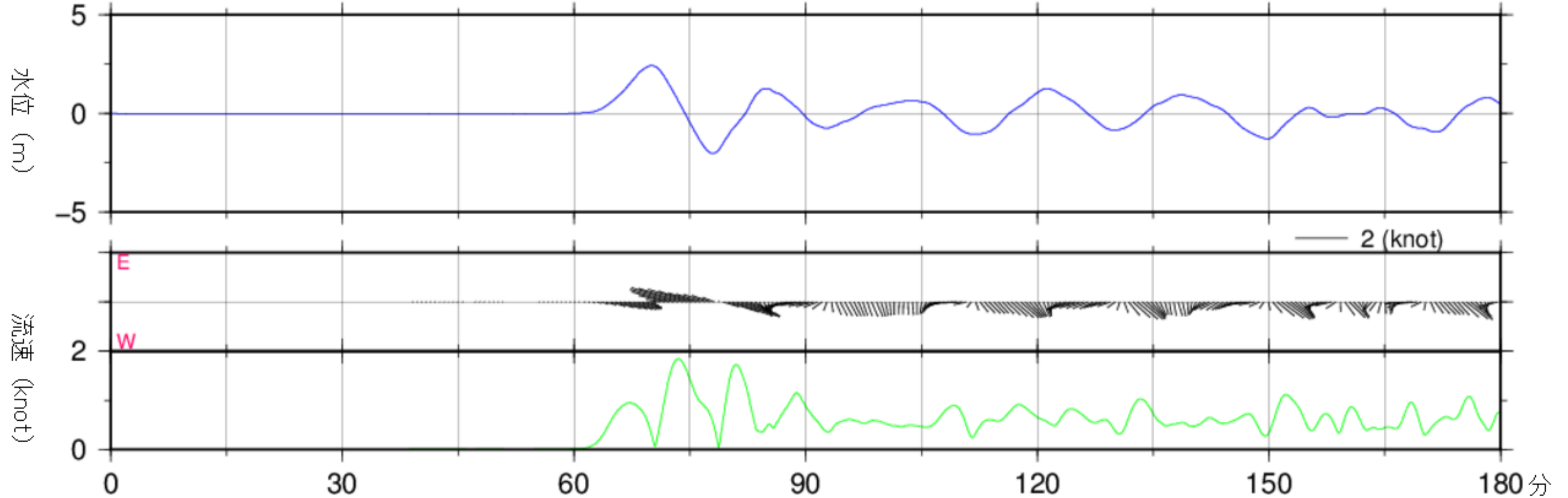
経時変化図(干潮時, 零位は最低水面)

奄美大島北部 No. 14

720分グラフ



180分グラフ

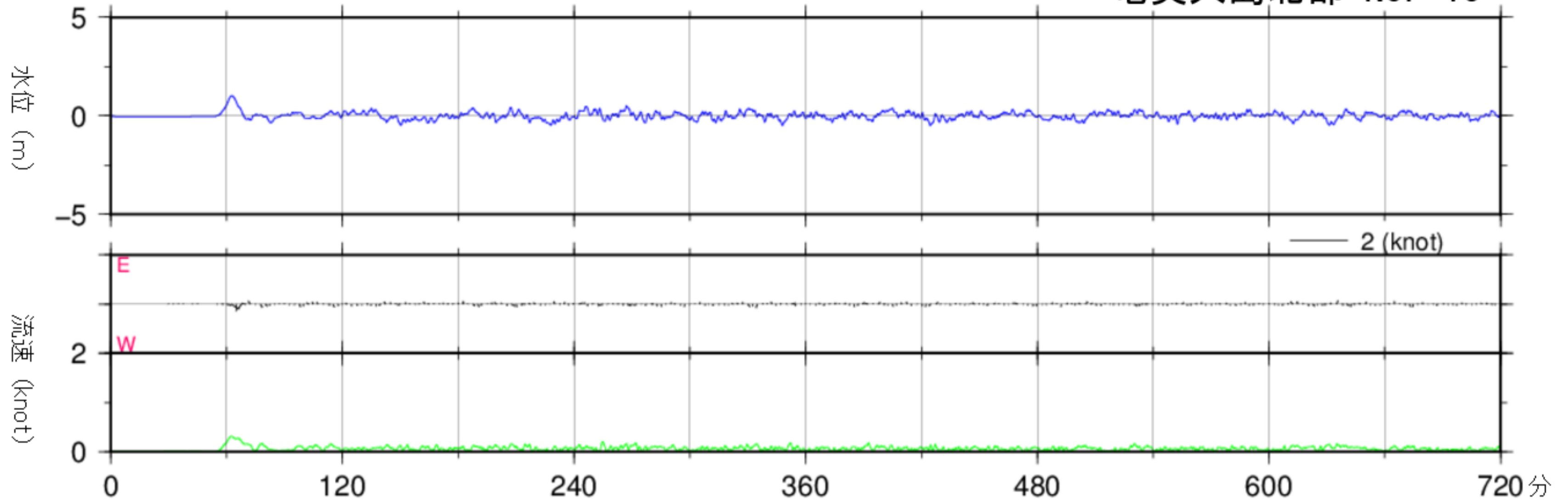


地震発生からの時間

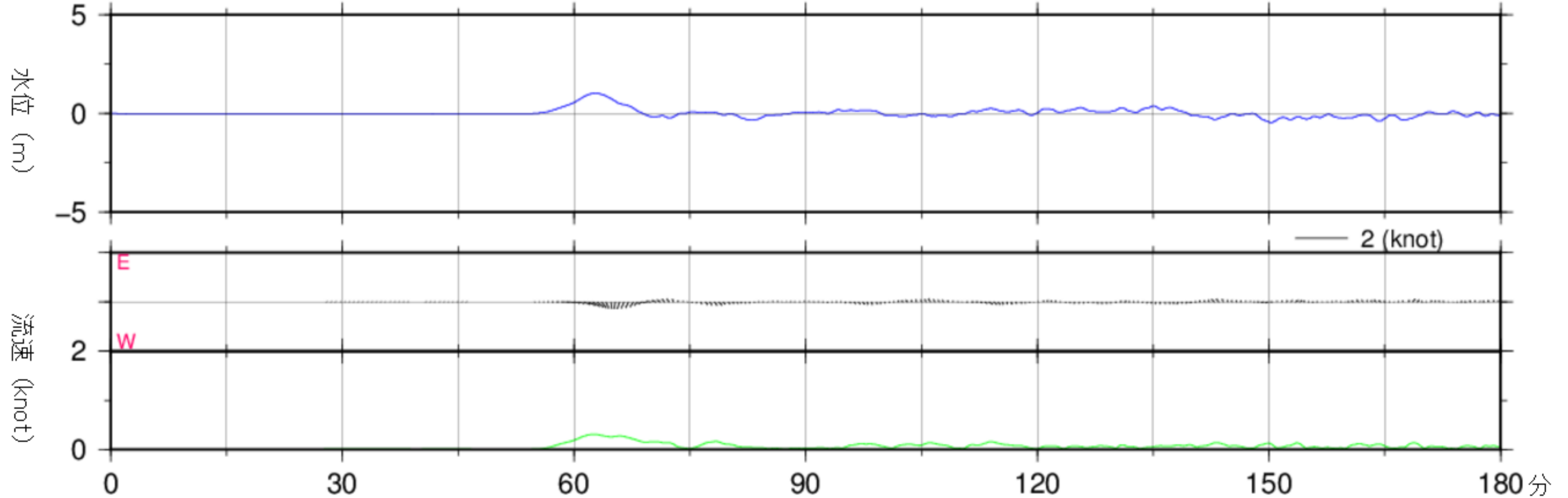
経時変化図(干潮時, 零位は最低水面)

奄美大島北部 No. 15

720分グラフ



180分グラフ

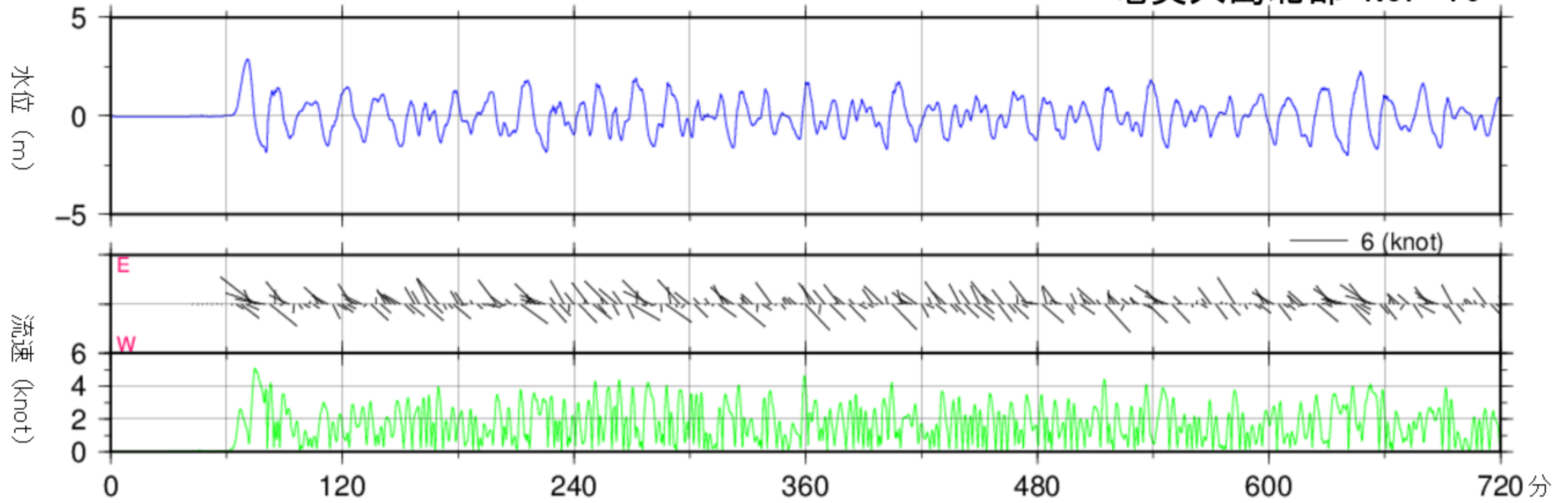


地震発生からの時間

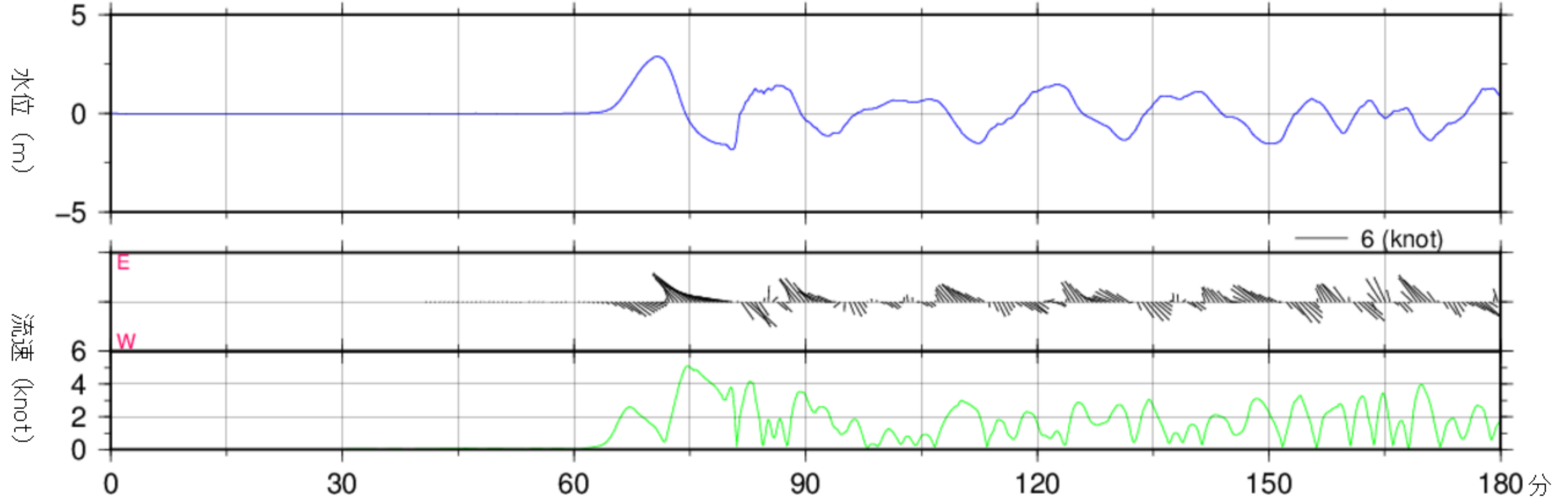
経時変化図(干潮時, 零位は最低水面)

奄美大島北部 No. 16

720分グラフ



180分グラフ

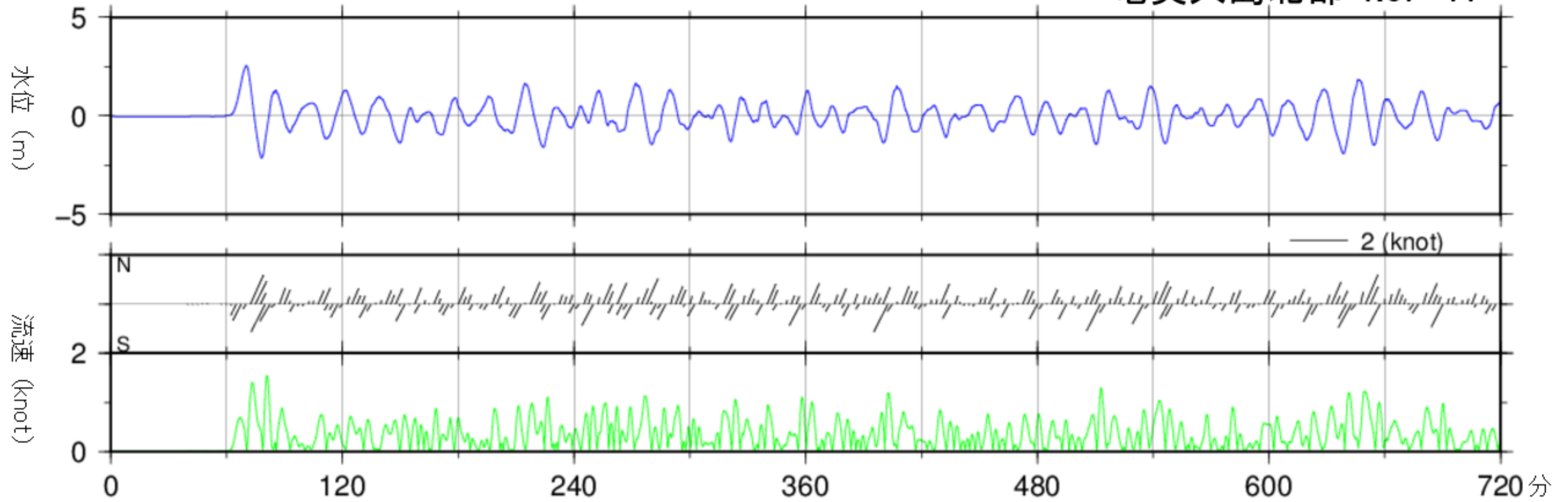


地震発生からの時間

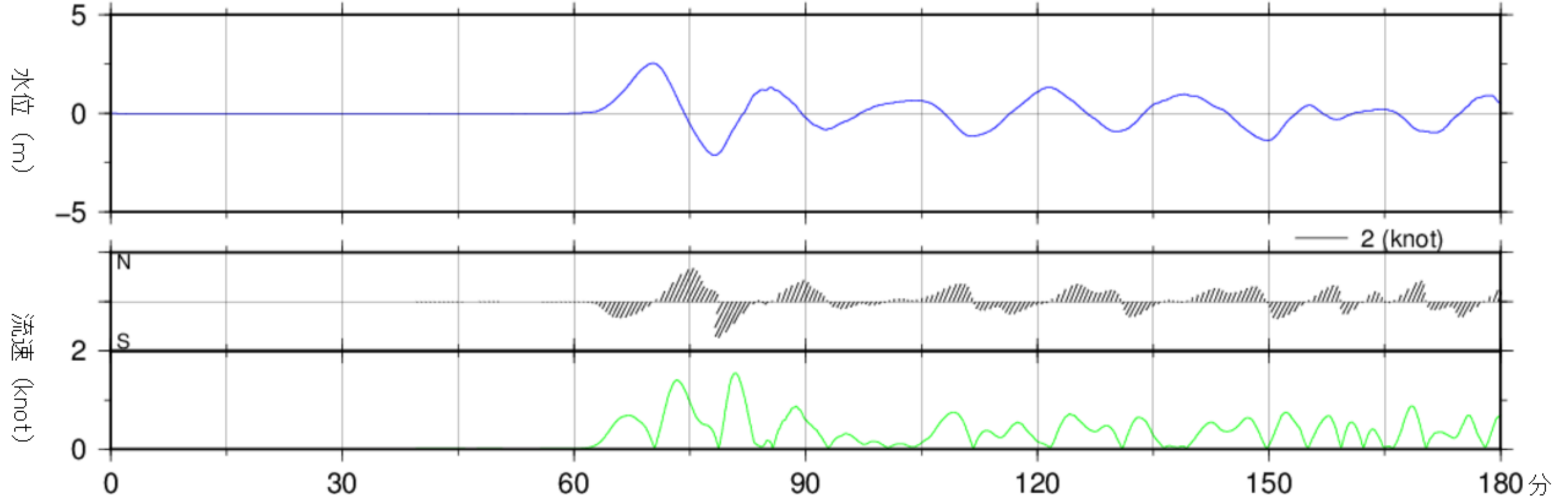
経時変化図(干潮時, 零位は最低水面)

奄美大島北部 No. 17

720分グラフ



180分グラフ

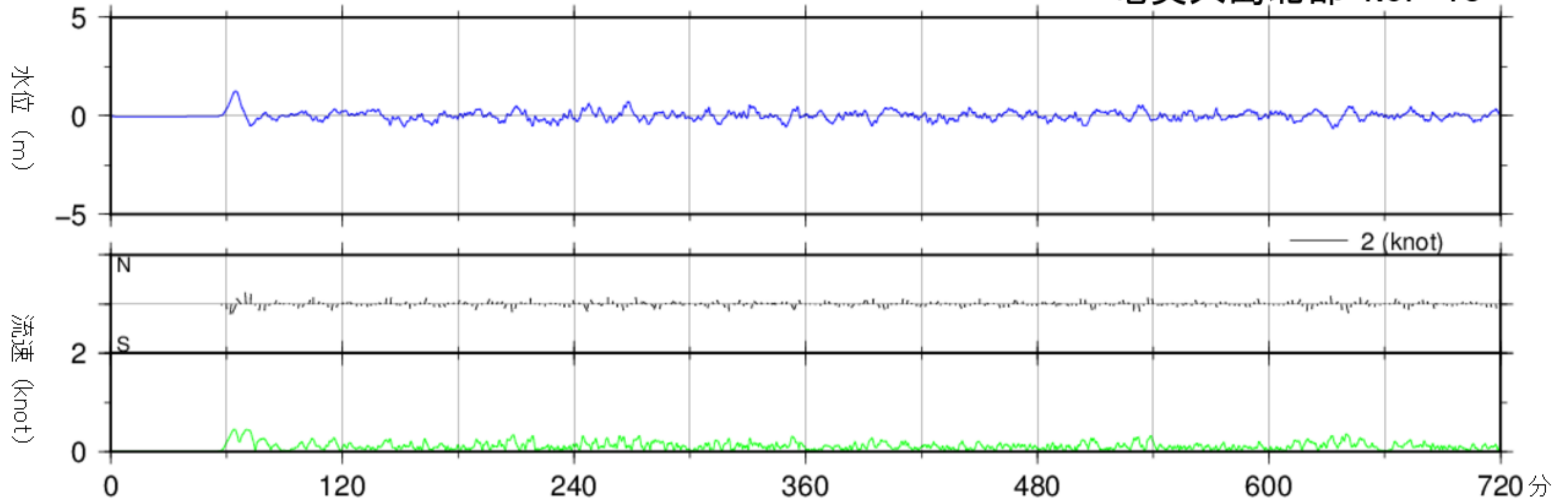


地震発生からの時間

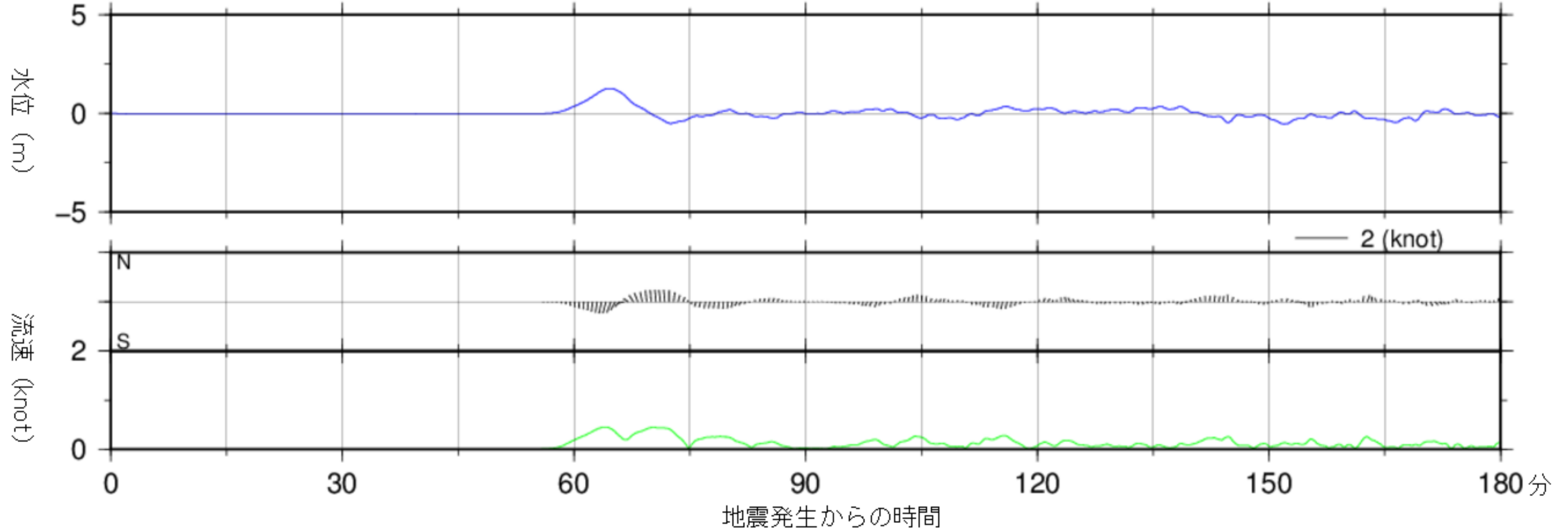
経時変化図(干潮時, 零位は最低水面)

奄美大島北部 No. 18

720分グラフ



180分グラフ

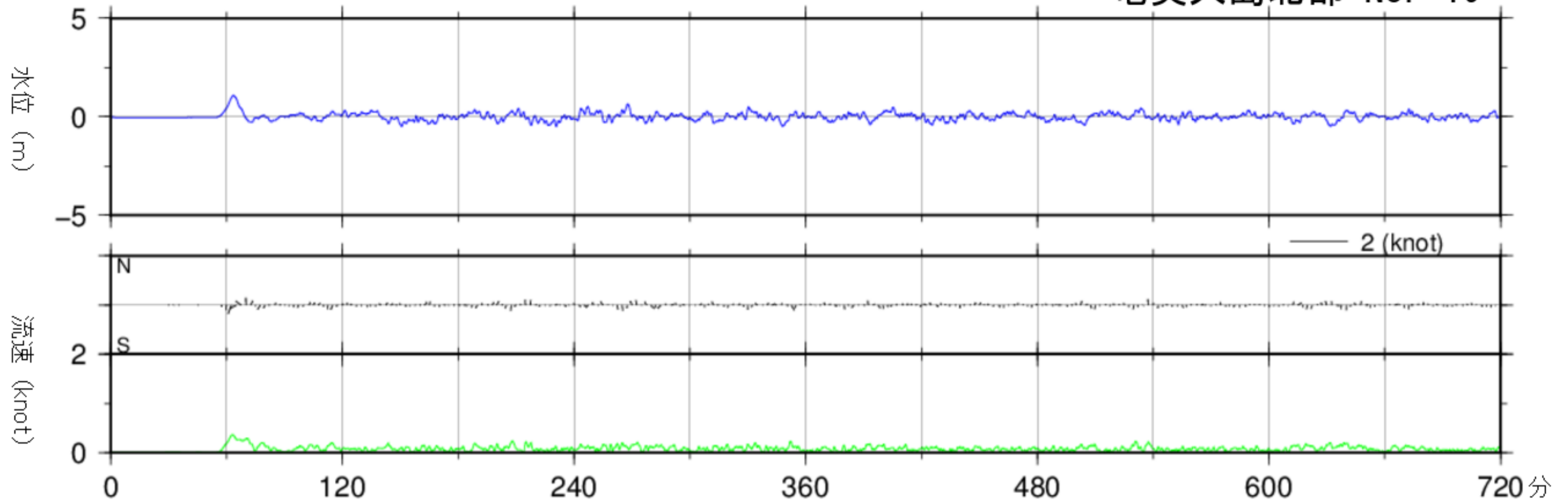


地震発生からの時間

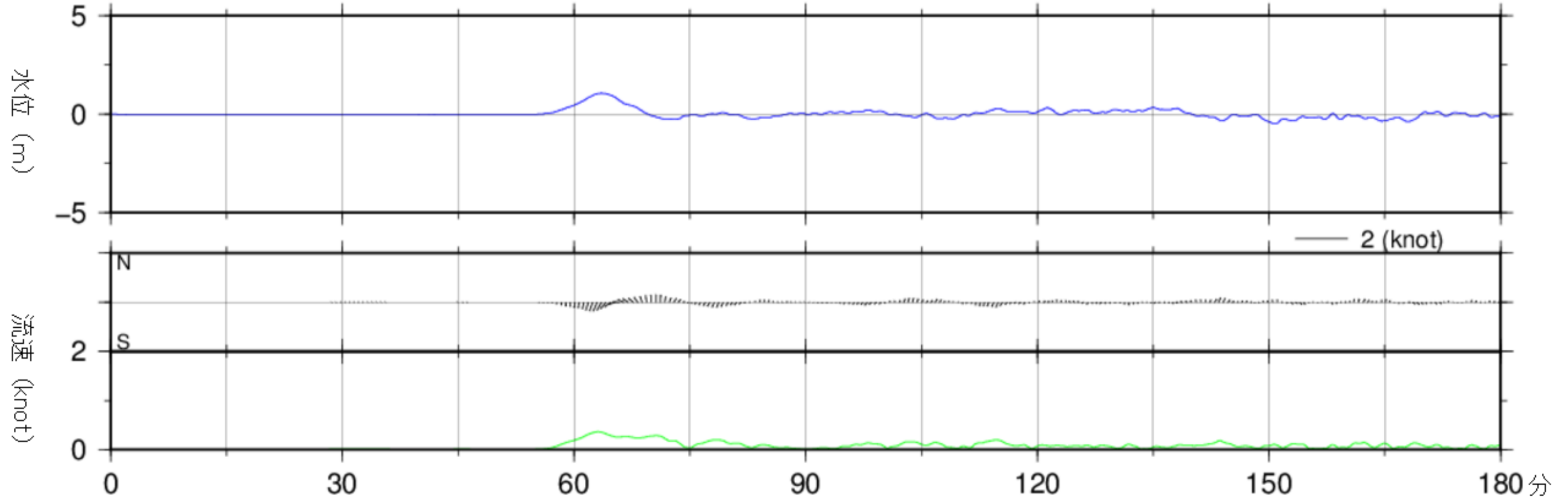
経時変化図(干潮時, 零位は最低水面)

奄美大島北部 No. 19

720分グラフ



180分グラフ



地震発生からの時間