

# 経時変化図（水位、流向・流速）一覧

海域：奄美大島北部\_名瀬港

零位：最高水面

波源：南海トラフ・ケース11

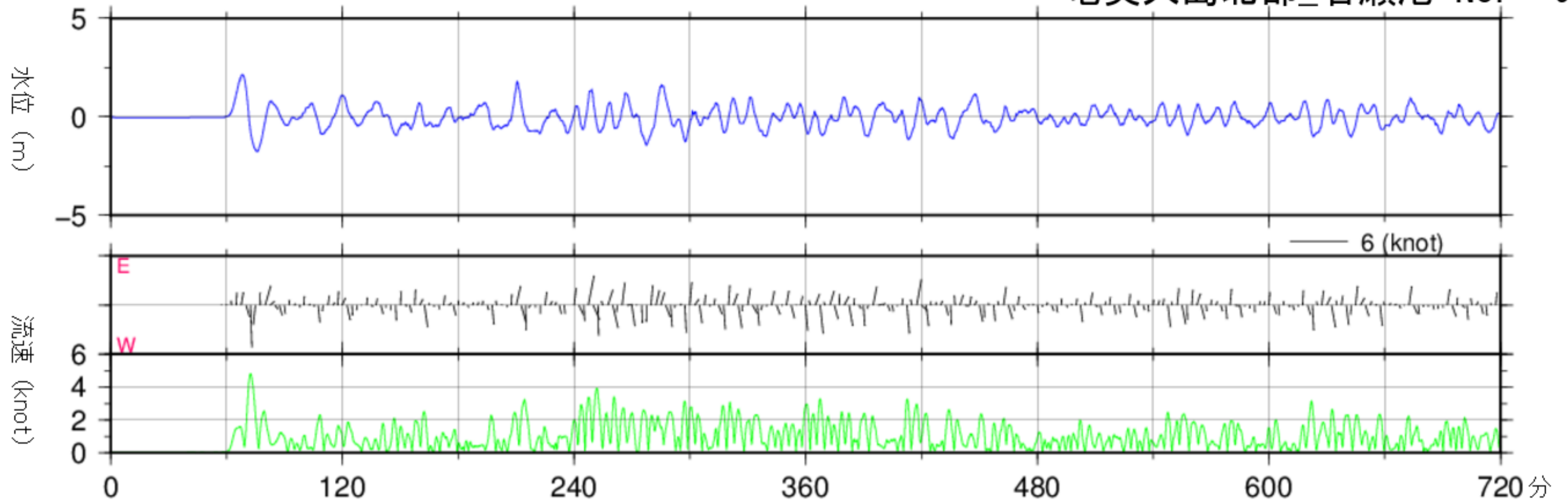
作成：海上保安庁（令和元年6月 作成）

※「奄美大島北部\_名瀬港」の範囲にある経時変化図 9~14,16,17を一覧にしています。  
「奄美大島北部」の経時変化図一覧と番号及び内容は同一です。

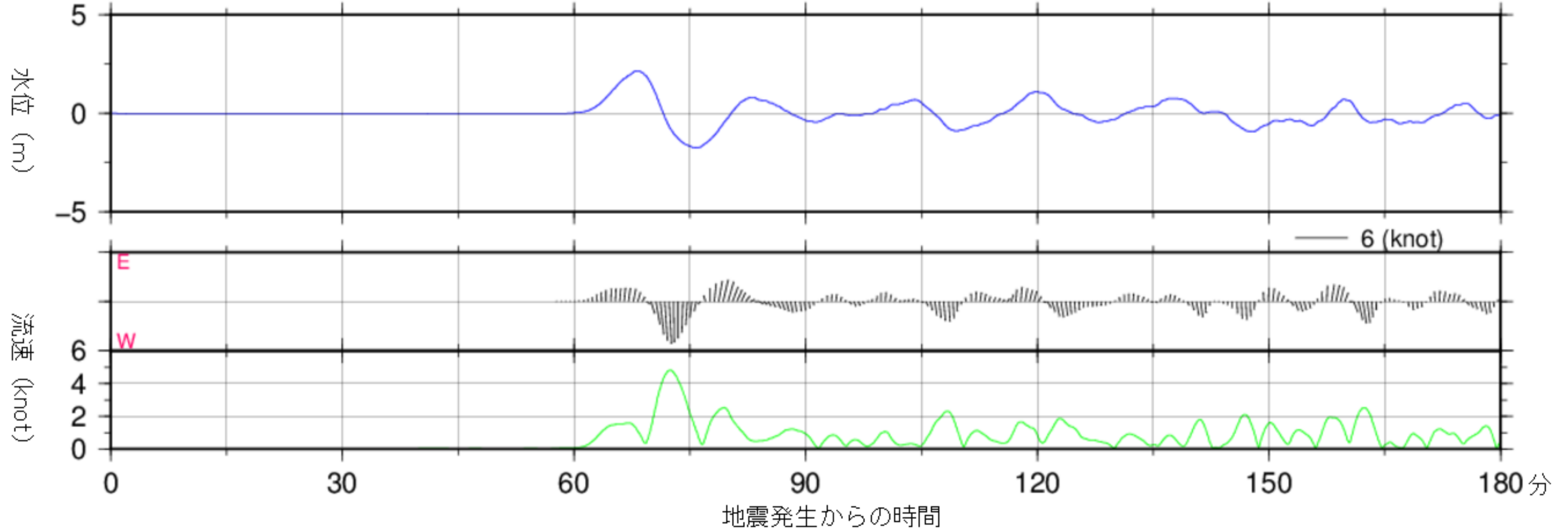
# 経時変化図(満潮時, 零位は最高水面)

奄美大島北部\_名瀬港 No. 9

720分グラフ



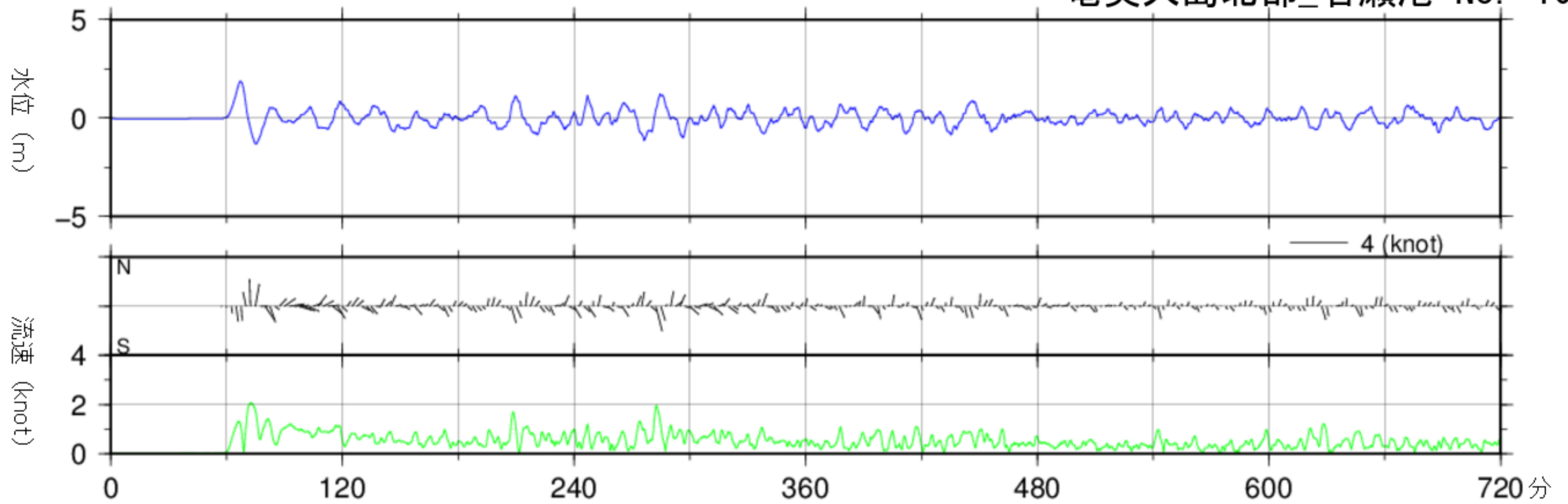
180分グラフ



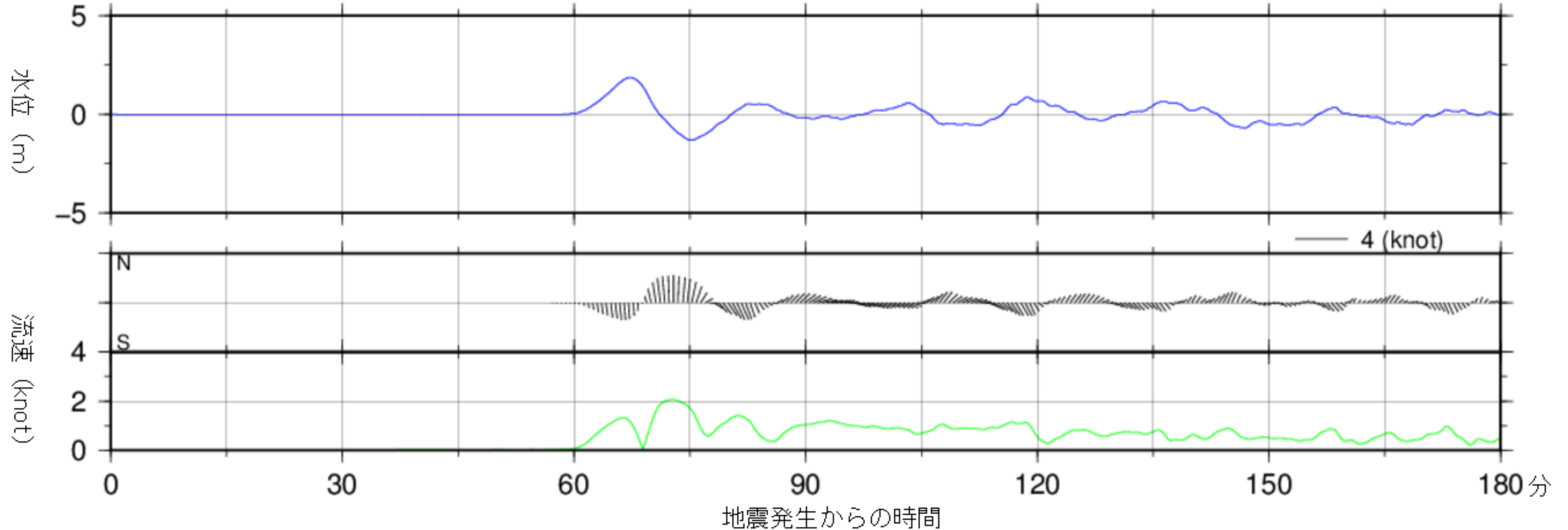
# 経時変化図(満潮時, 零位は最高水面)

奄美大島北部\_名瀬港 No. 10

720分グラフ



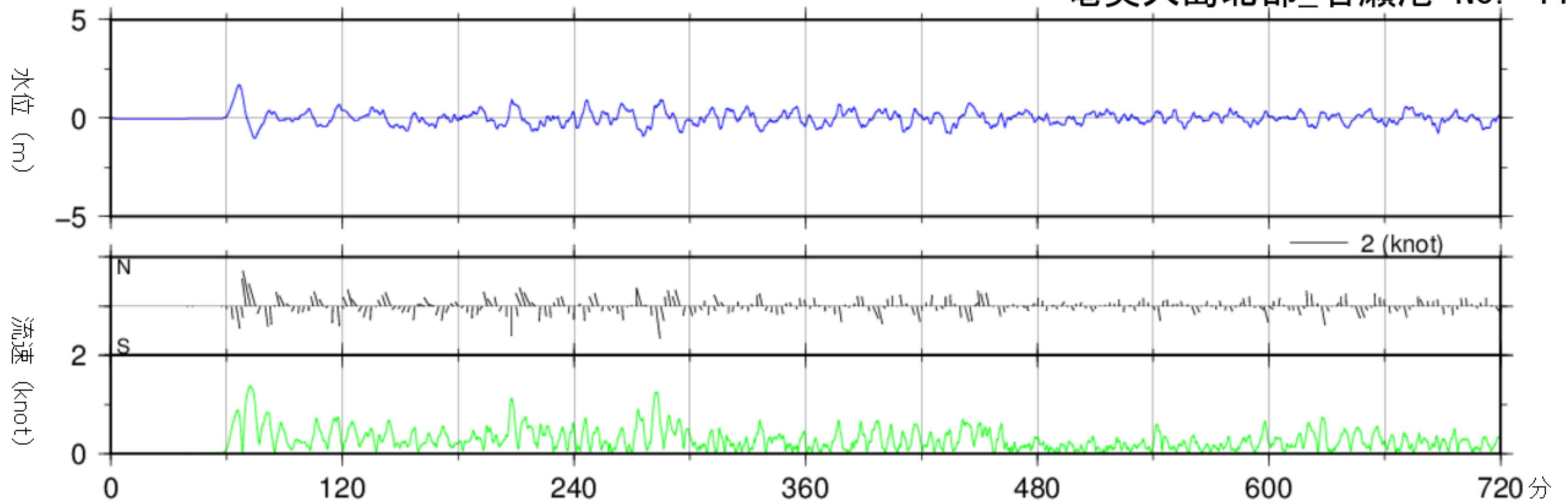
180分グラフ



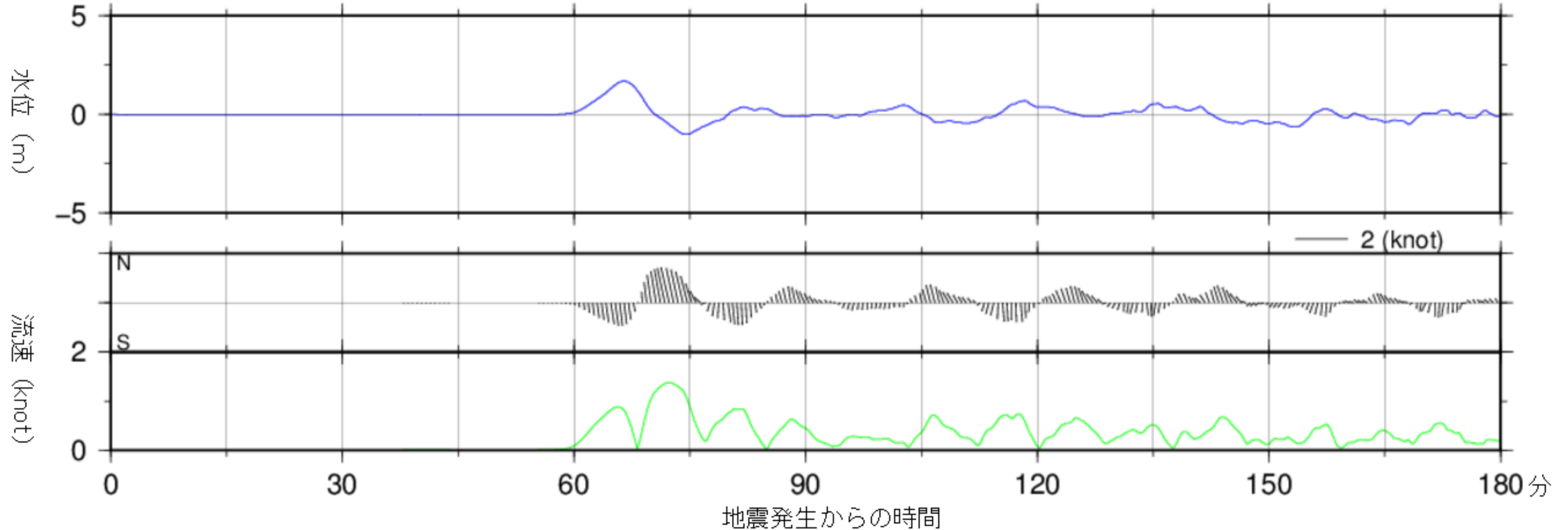
# 経時変化図(満潮時, 零位は最高水面)

奄美大島北部\_名瀬港 No. 11

720分グラフ



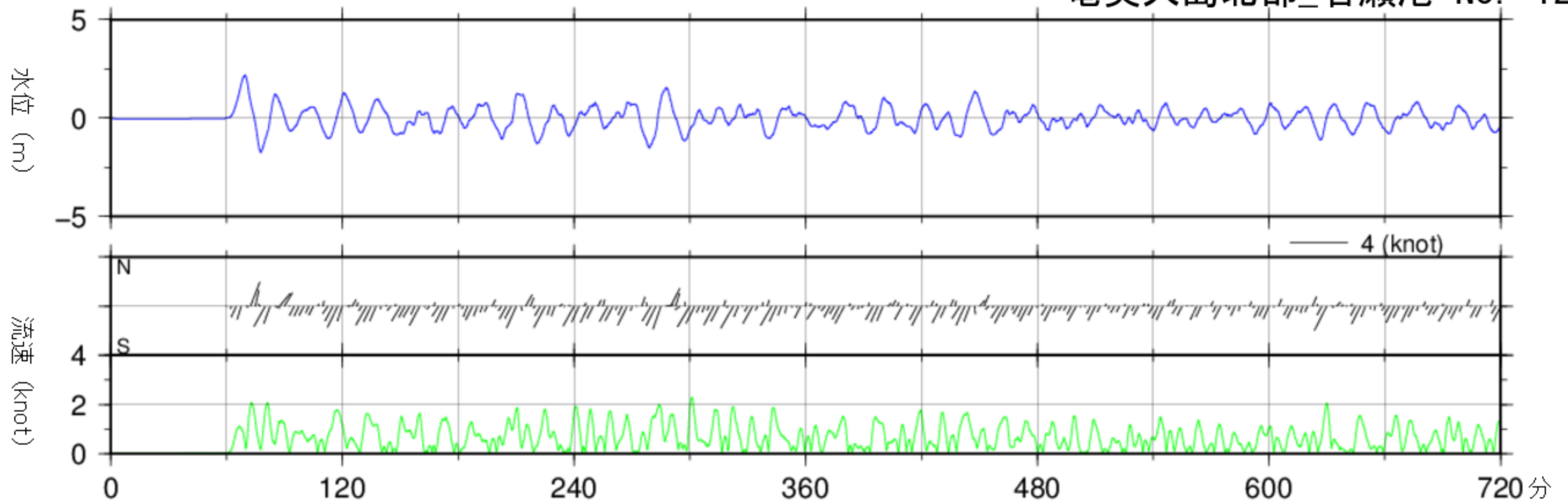
180分グラフ



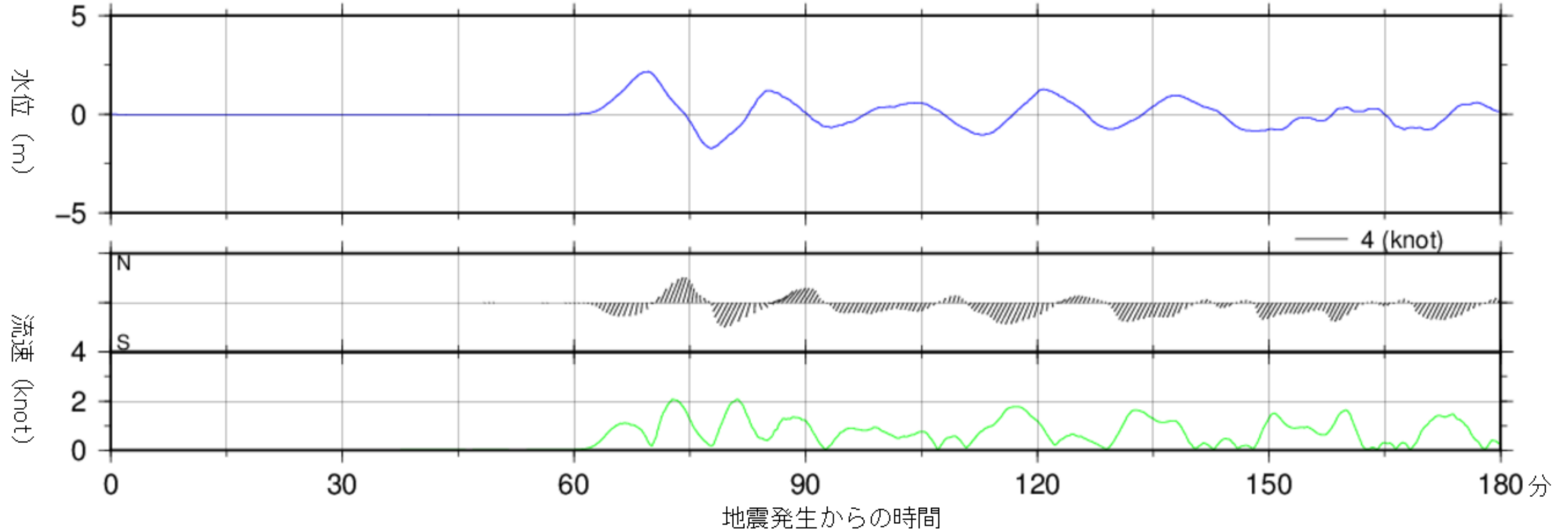
# 経時変化図(満潮時, 零位は最高水面)

奄美大島北部\_名瀬港 No. 12

720分グラフ



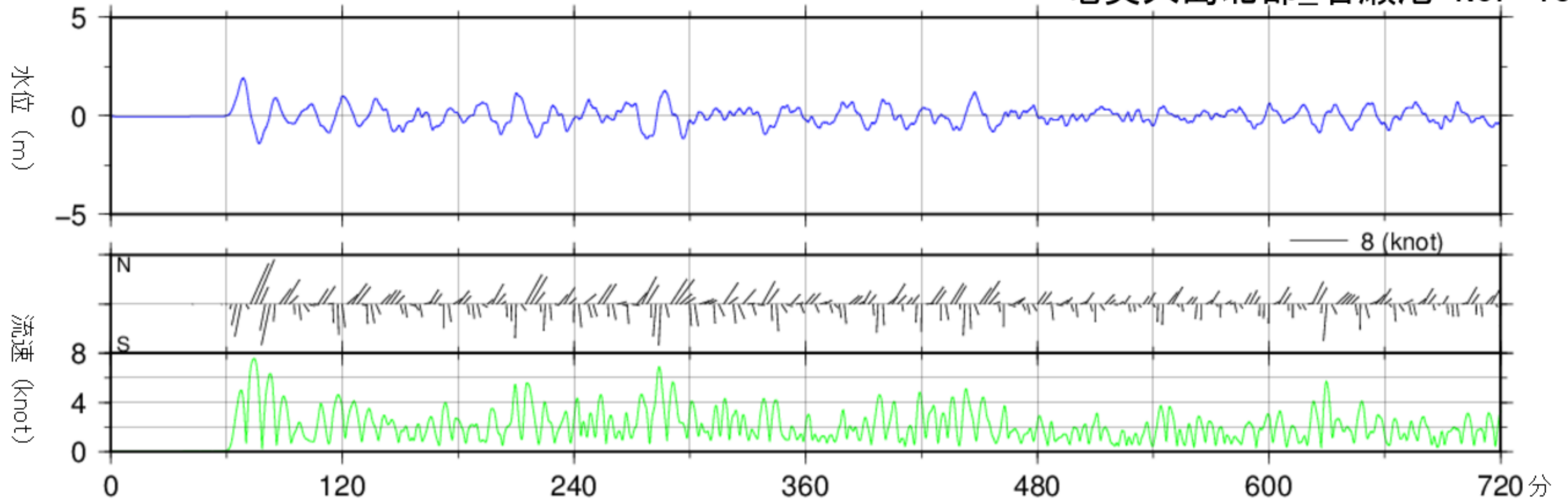
180分グラフ



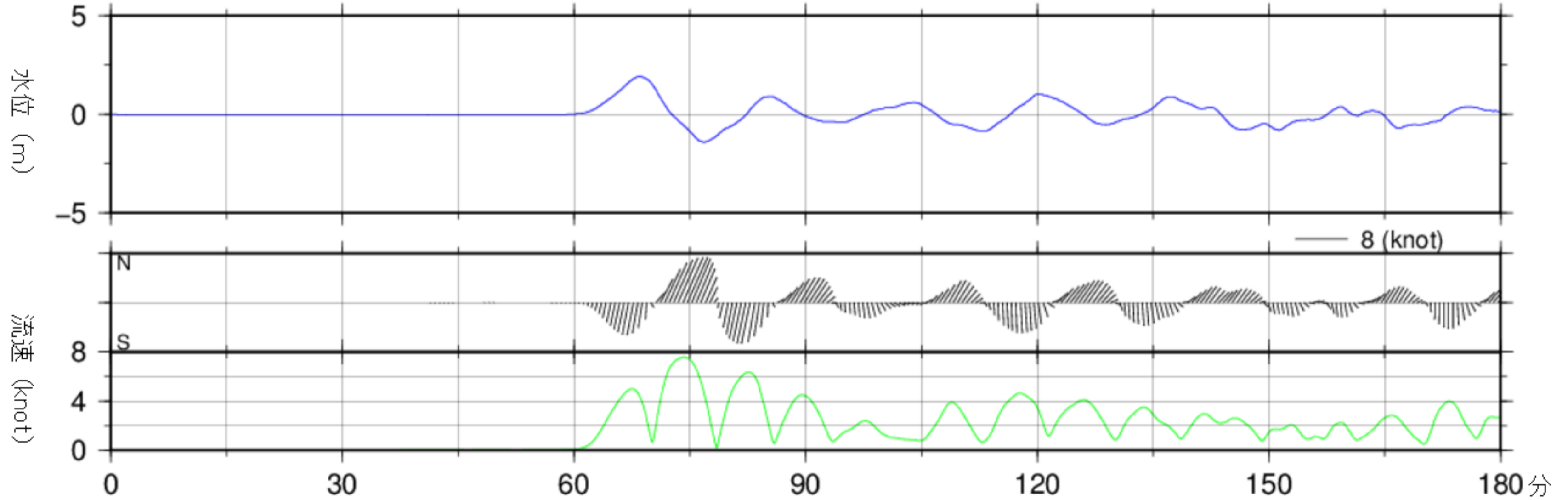
# 経時変化図(満潮時, 零位は最高水面)

奄美大島北部\_名瀬港 No. 13

720分グラフ



180分グラフ

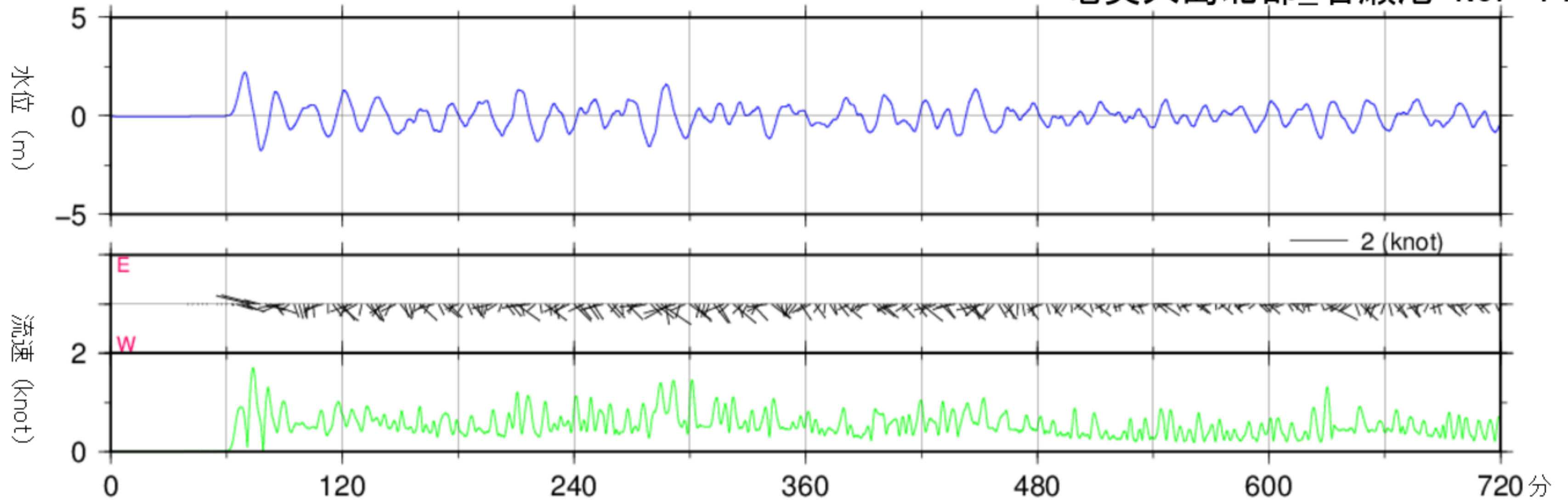


地震発生からの時間

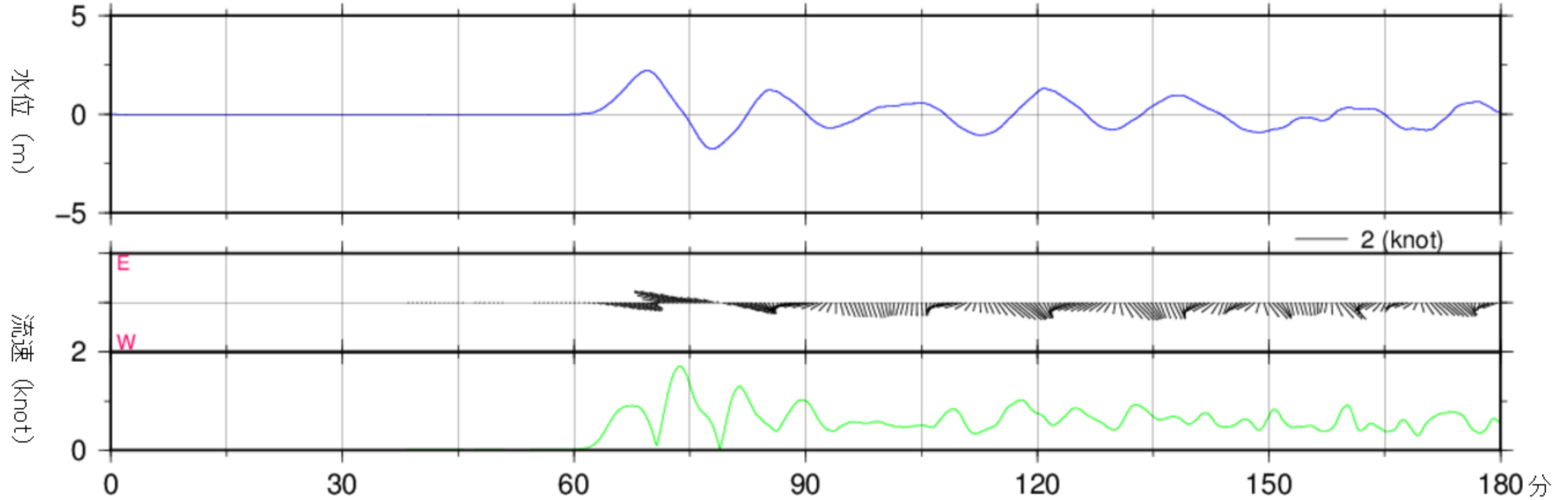
# 経時変化図(満潮時, 零位は最高水面)

奄美大島北部\_名瀬港 No. 14

720分グラフ



180分グラフ

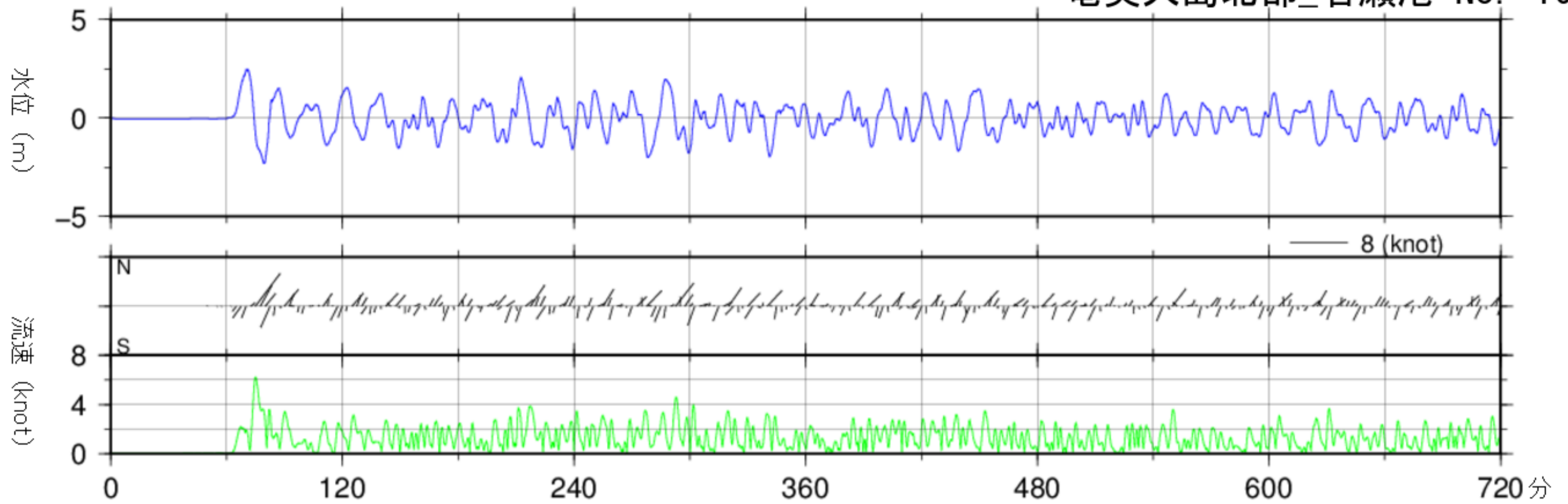


地震発生からの時間

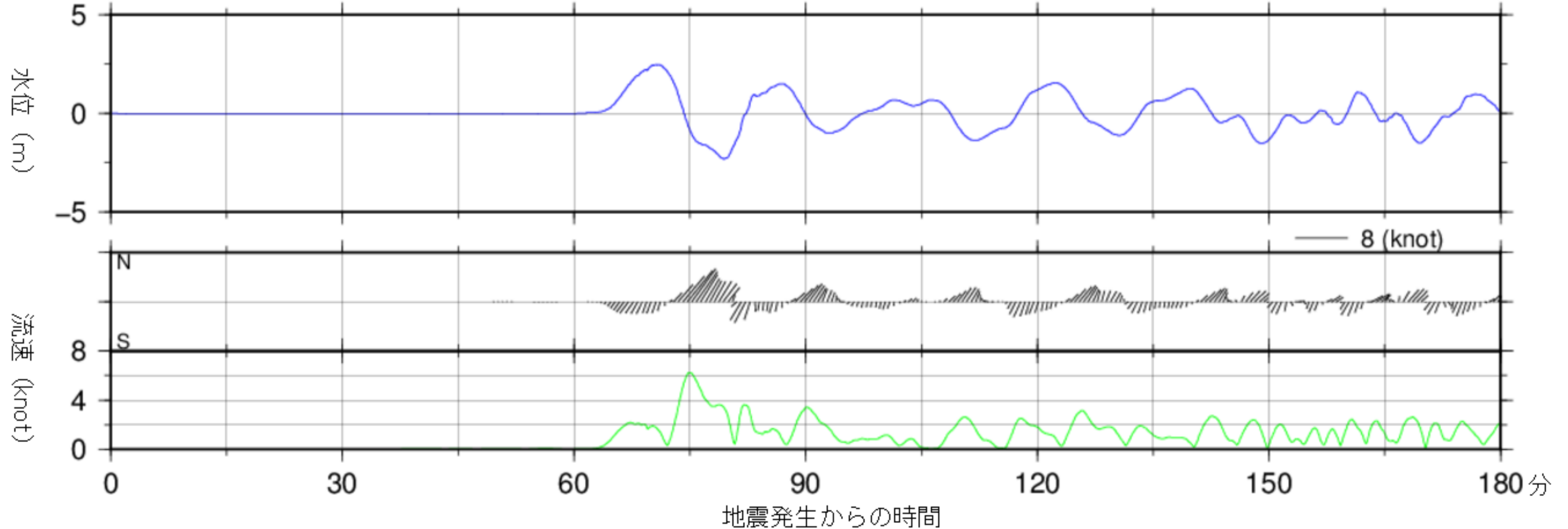
# 経時変化図(満潮時, 零位は最高水面)

奄美大島北部\_名瀬港 No. 16

720分グラフ



180分グラフ

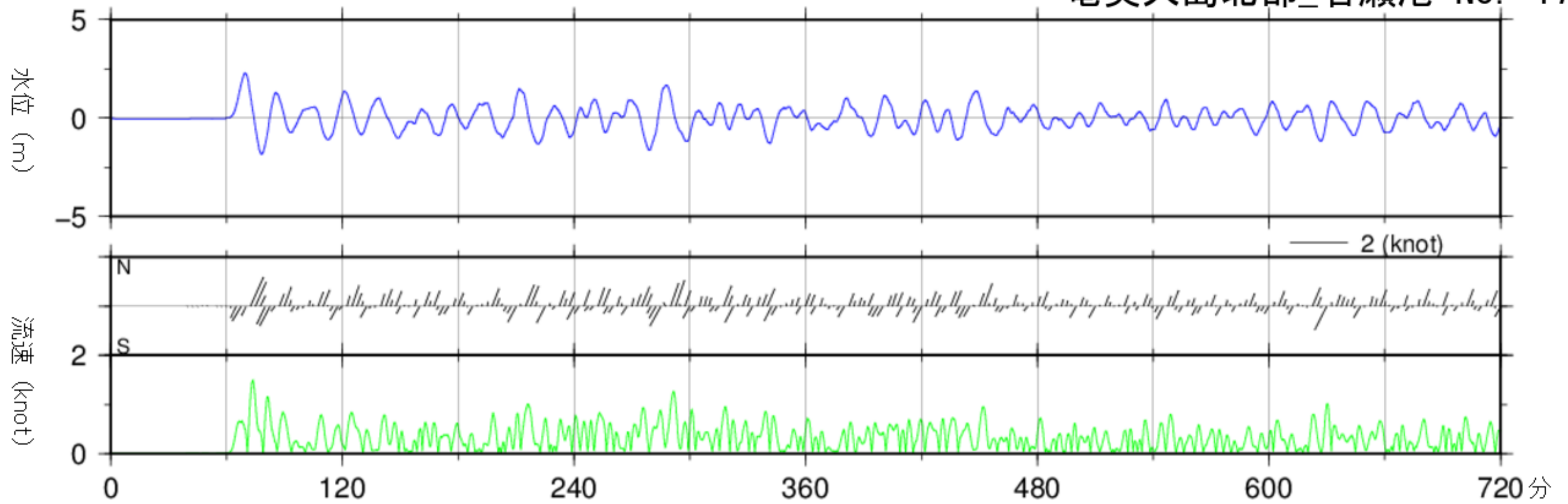




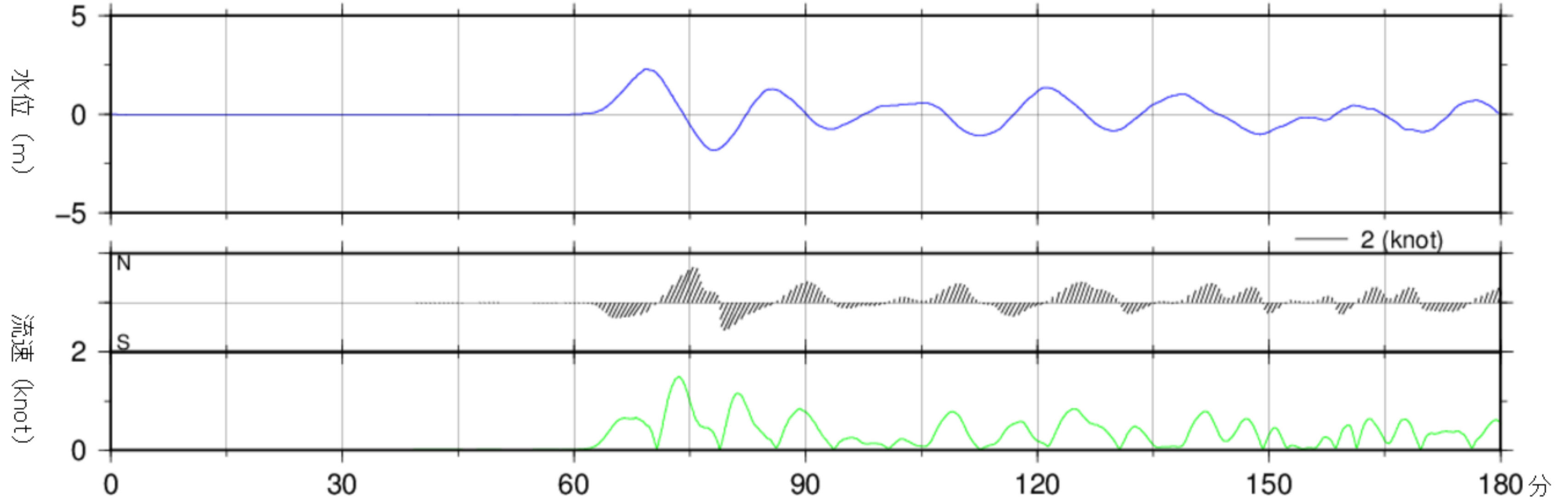
# 経時変化図(満潮時, 零位は最高水面)

奄美大島北部\_名瀬港 No. 17

720分グラフ



180分グラフ



地震発生からの時間