

# 一管区海洋速報

平成13年第3号

第一管区海上保安本部  
 水路部水路課海象係  
 TEL 0134-27-6168  
 内線(329)  
 FAX 0134-27-6190  
 観測期間  
 平成13年2月1日  
 ~ 2月15日

(2月22日発行)  
 海況

親潮第一分枝の勢力は強く、表面水温4台の冷水が襟裳岬の南約120海里付近に達している。

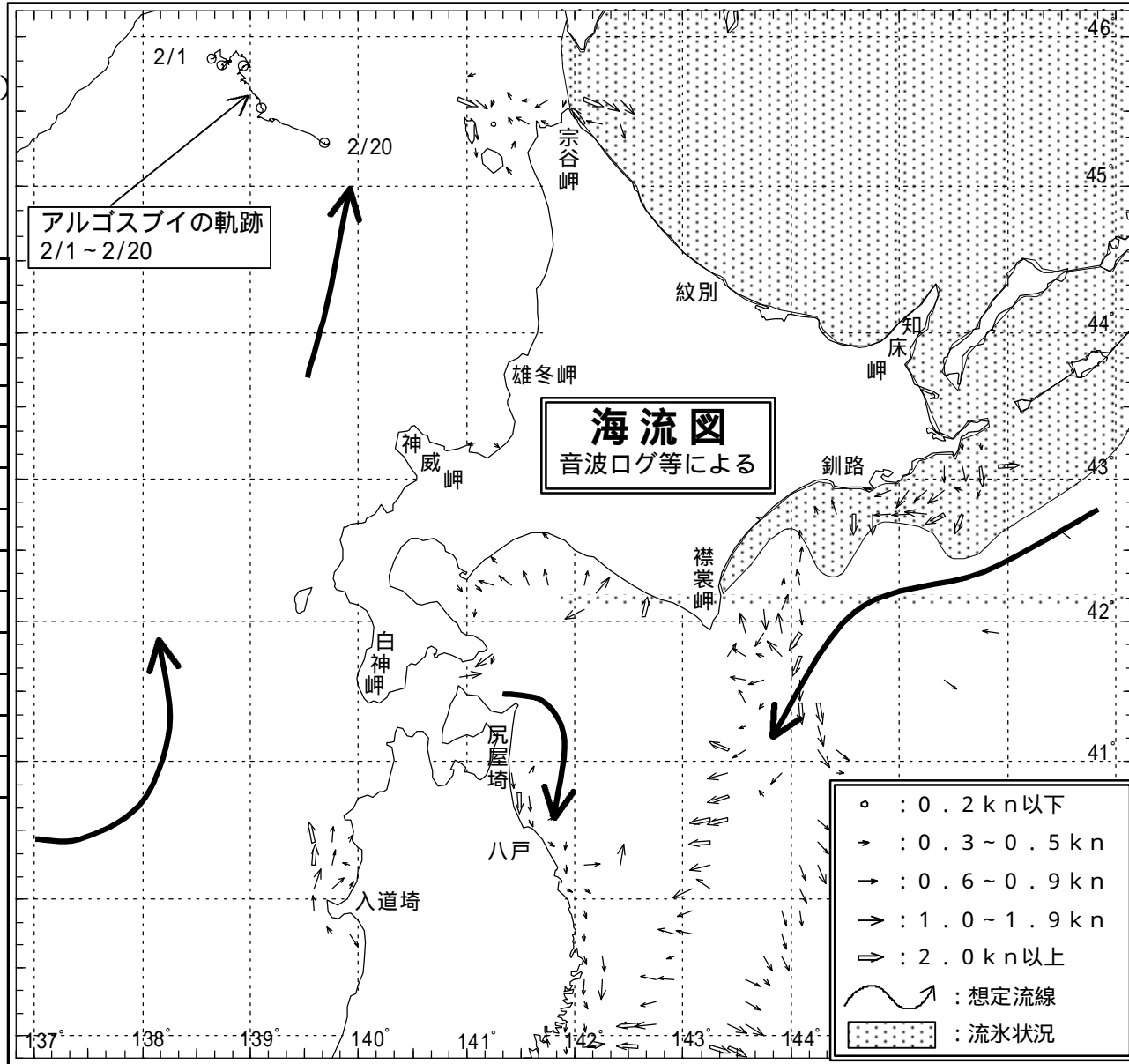
2月20日現在の流水状況

流水は宗谷岬~知床岬までの沿岸を覆っている、また太平洋側への流出は非常に活発であり、襟裳岬付近まで達している。

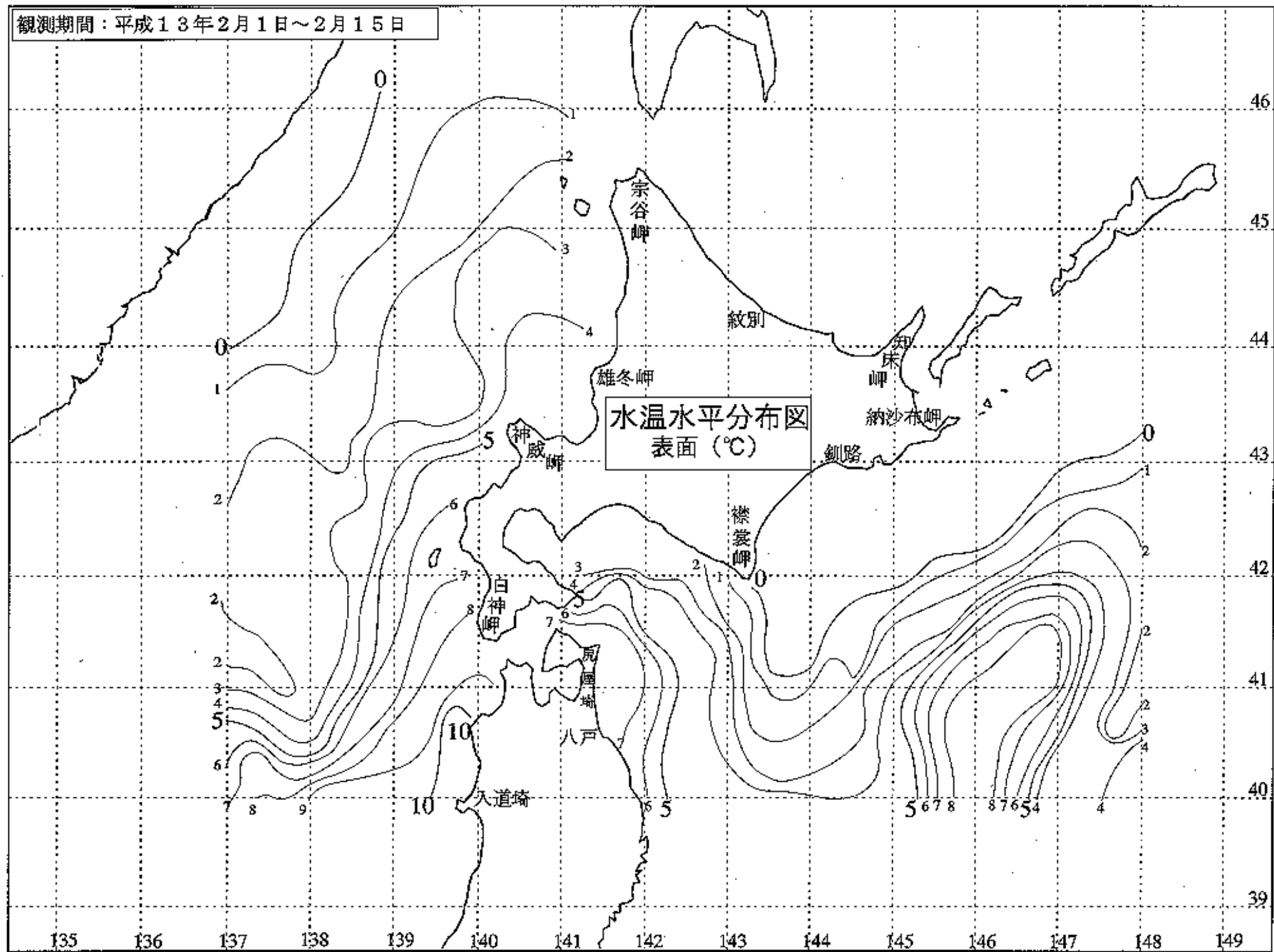
詳しい情報は流水情報センターのホームページ  
<http://www.jhd.go.jp/cue/KAN1/1center.html> を御覧ください。

資料出所  
 函館海洋气象台  
 漁業情報サービスセンター  
 北海道中央水産試験場  
 NOAA  
 海上保安庁  
 しらかみ、えさん、えとも、  
 つがる、りしり、れぶん、  
 えりも、ちとせ

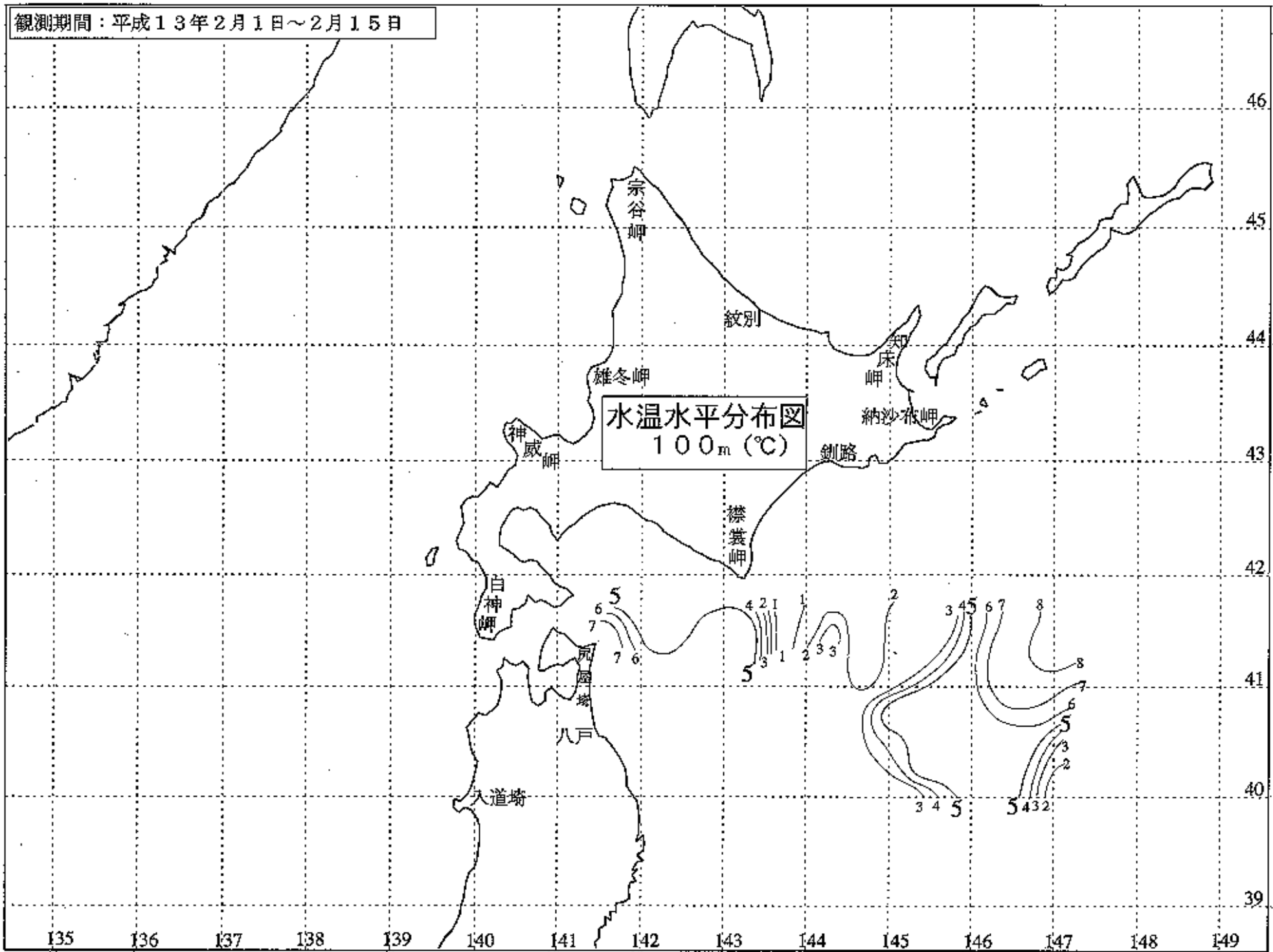
対馬暖流の流路		
地名	方向	距離
白神岬	W	90
奥尻島	WSW	60
神威岬	NW	40
雄冬岬	WNW	70
礼文島	WSW	50
距離の単位(海里)		
親潮第一分枝の流路		
納沙布岬	SE	60
釧路	S	60
襟裳岬	SSE	50
津軽暖流の流路		
津軽海峡を通過し、東経142度00分付近まで張り出した後、南に流れている。		



観測期間：平成13年2月1日～2月15日



観測期間：平成13年2月1日～2月15日



135 136 137 138 139 140 141 142 143 144 145 146 147 148 149

46  
45  
44  
43  
42  
41  
40  
39

観測期間：平成13年2月1日～2月15日

