

# 一管区海洋速報

平成13年第7号

第一管区海上保安本部

水路部水路課海象係

TEL 0134-27-6168

内線(329)

FAX 0134-27-6190

観測期間

平成13年4月1日

~4月15日

## 対馬暖流の流路

地名	方向	距離
白神岬	-	-
奥尻島	-	-
神威岬	NW	30
雄冬岬	WNW	60
礼文島	SW	30

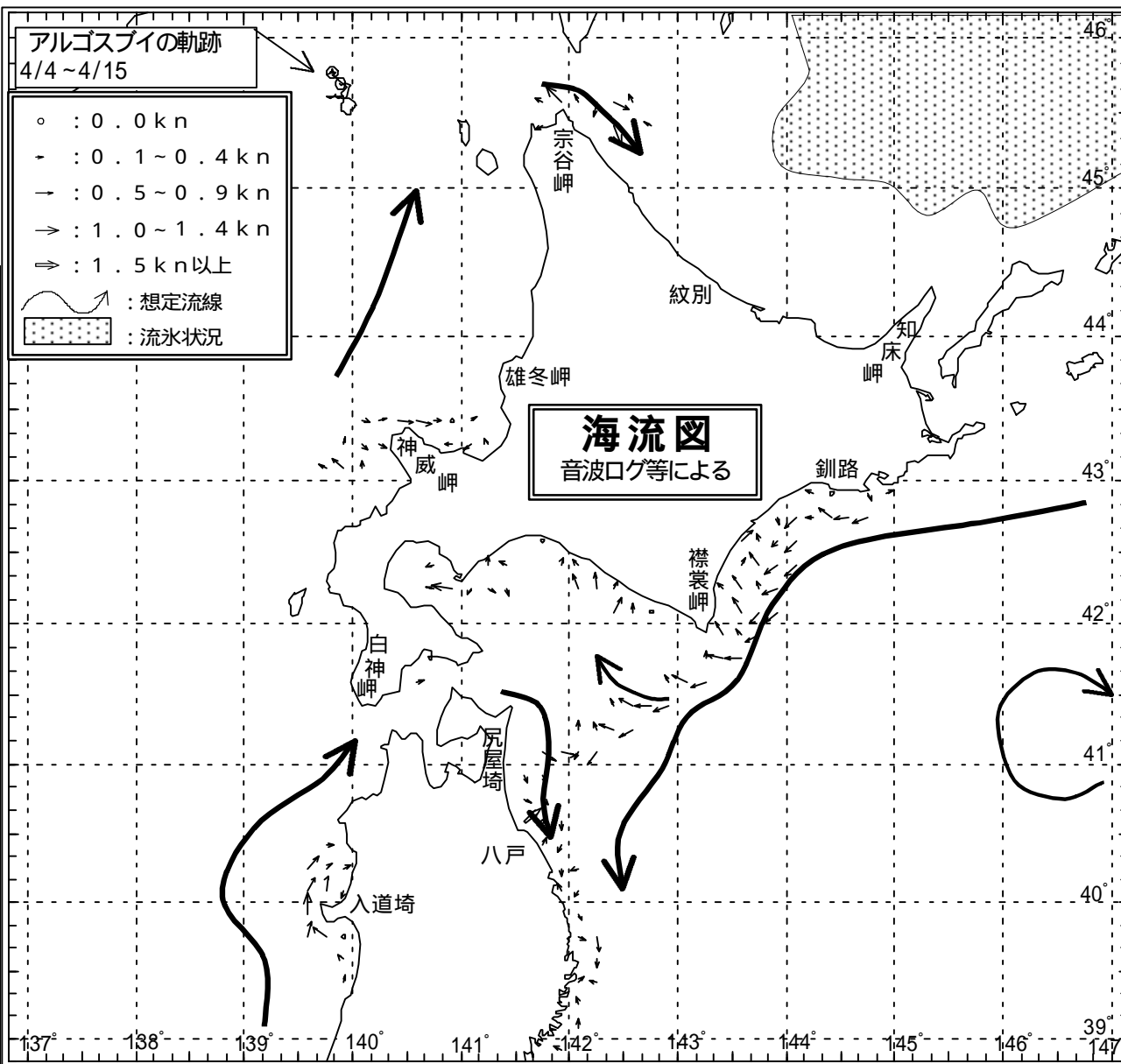
距離の単位(海里)

## 親潮第一分枝の流路

納沙布岬	SE	60
釧路	S	30
襟裳岬	SSE	120

## 津軽暖流の流路

津軽海峡を通過し、東経141度50分付近まで張り出した後、南に流れている。



(4月19日発行)  
海況

親潮第一分枝は、表面水温2台の冷水が襟裳岬の南南西約120海里付近まで南下している。

釧路の南東約150海里付近を中心とする、水温8台の暖水塊が存在する。

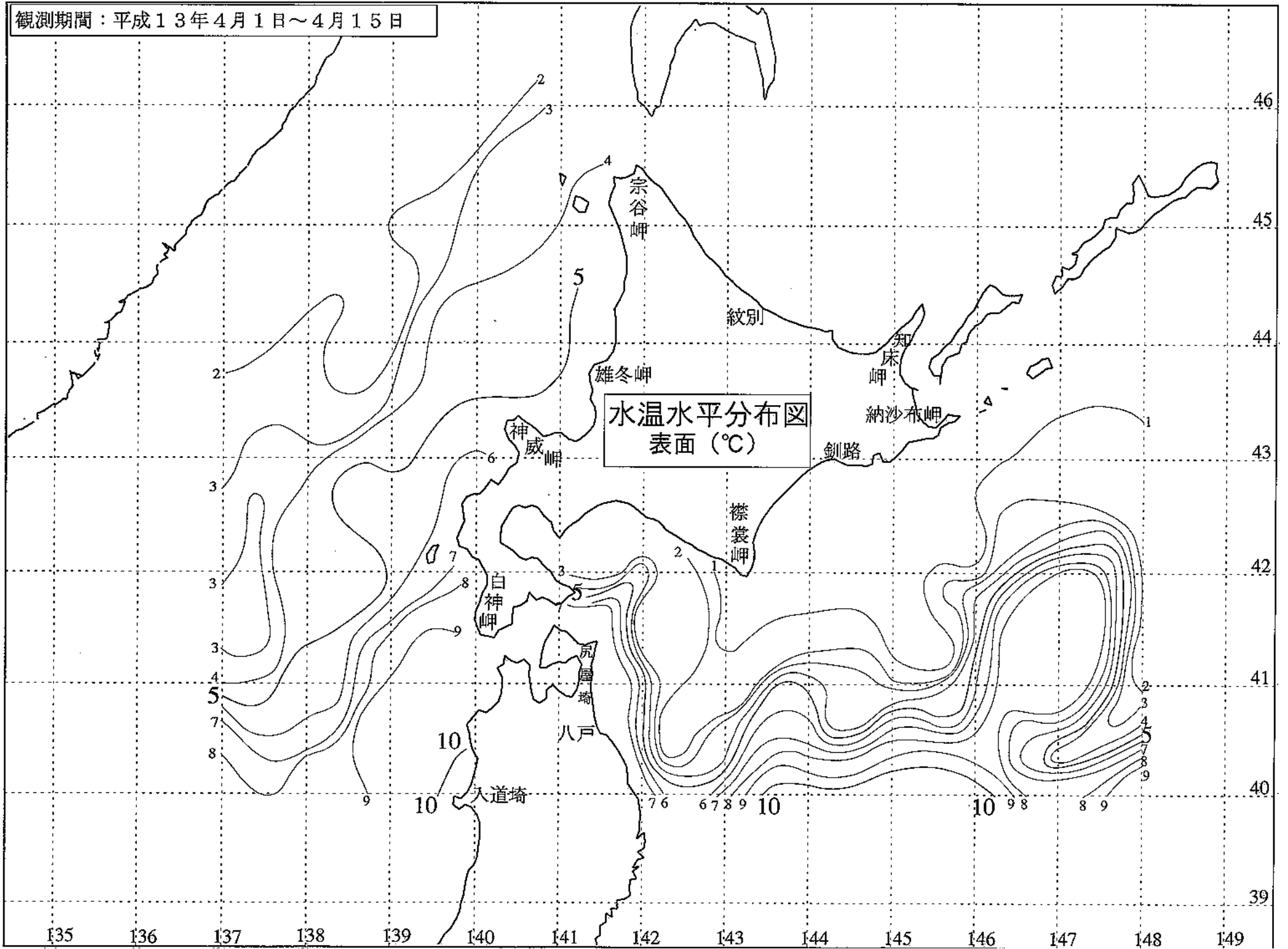
4月17日現在の流水状況

オホーツク海南部の流水は融解が進んでいます。

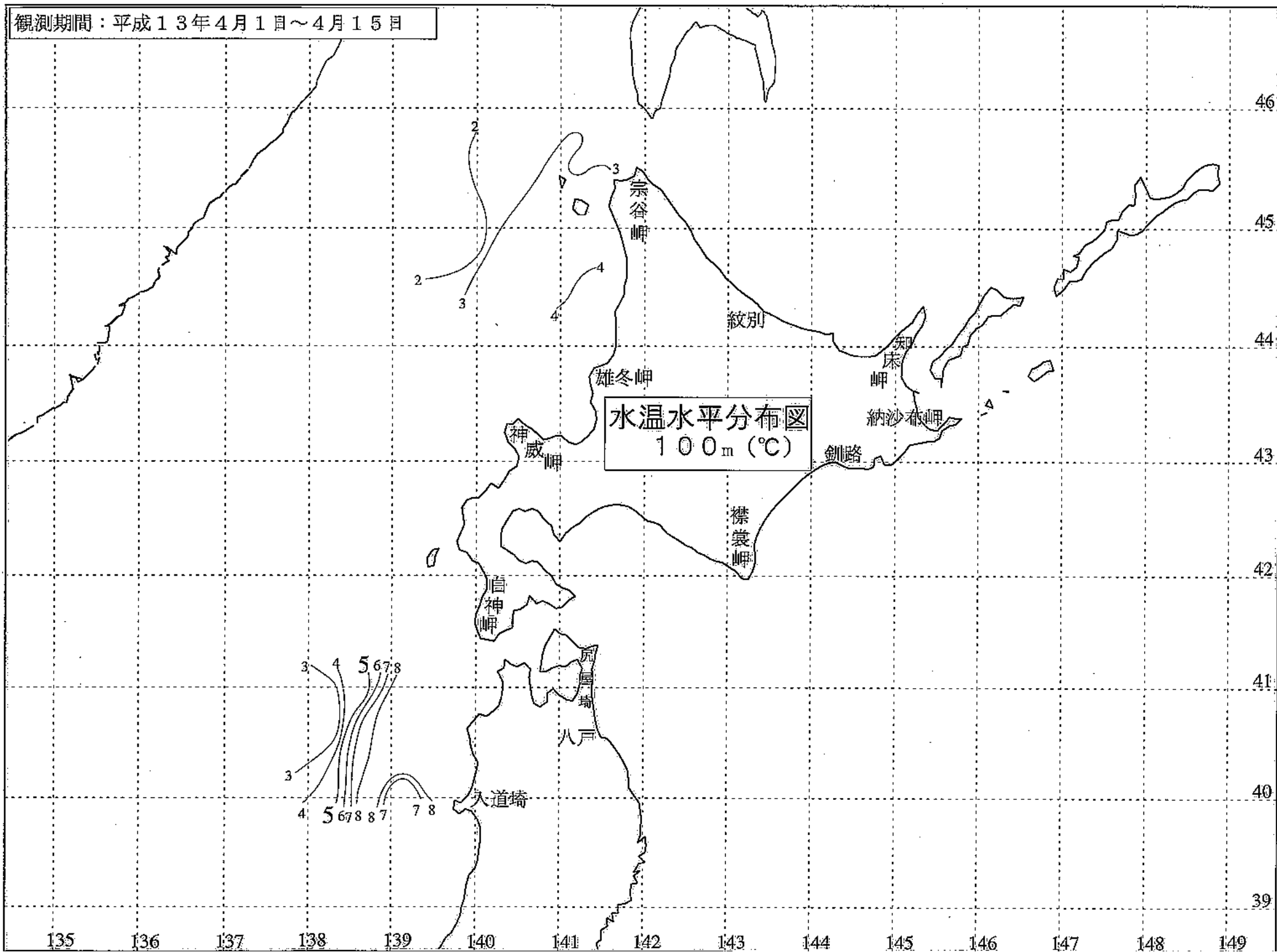
詳しい情報は流水情報センターのホームページ  
<http://www.jhd.go.jp/cue/KAN1/1center.html>  
を御覧ください。

資料出所  
函館海洋气象台  
漁業情報サービスセンター  
北海道中央水産試験場  
稚内水産試験場  
岩手県水産技術センター  
NOAA  
海上保安庁  
えさん、えとも、りしり、しれとこ、ねぶん、えりも、もとうら

観測期間：平成13年4月1日～4月15日



観測期間：平成13年4月1日～4月15日



観測期間：平成13年4月1日～4月15日

