

# 一管区海洋速報

平成13年第9号

第一管区海上保安本部

水路部水路課海象係

TEL 0134-27-6168

内線(329)

FAX 0134-27-6190

観測期間

平成13年5月1日

~5月15日

## 対馬暖流の流路

地名	方向	距離
白神岬	-	-
奥尻島	-	-
神威岬	-	-
雄冬岬	-	-
礼文島	-	-

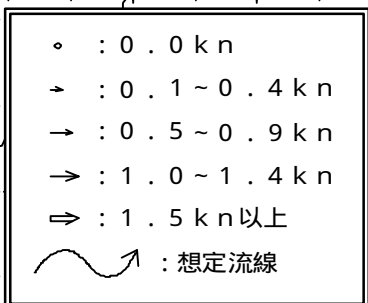
## 距離の単位(海里)

## 親潮第一分枝の流路

納沙布岬	S	30
釧路	S	20
襟裳岬	E	20

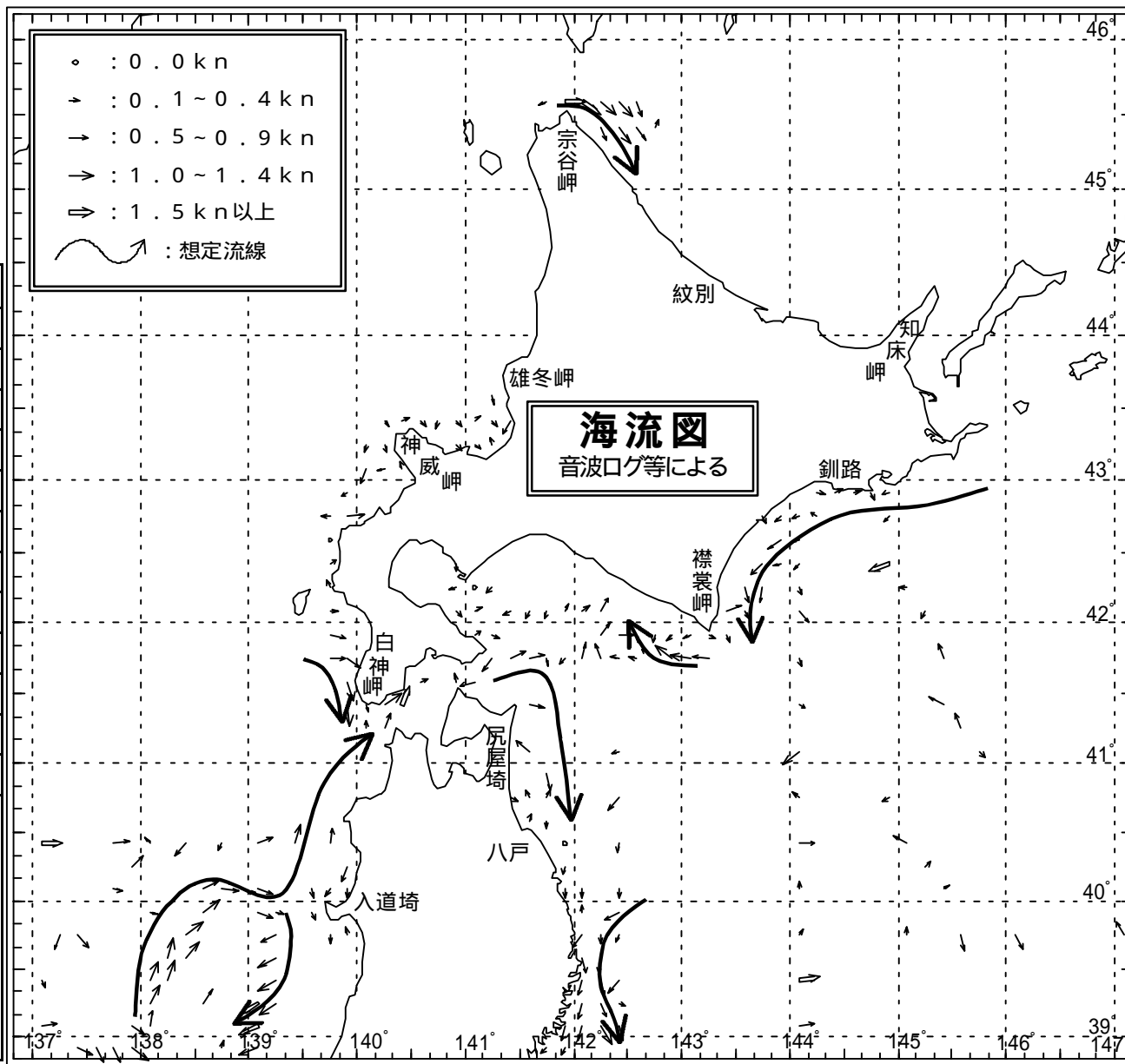
## 津軽暖流の流路

津軽海峡を通過し、東経141度40分付近まで張り出した後、南に流れている。



## 海流図

音波ログ等による



(5月17日発行)

## 海況

親潮第一分枝は、表面水温4台の冷水が襟裳岬の南約40海里付近まで南下している。

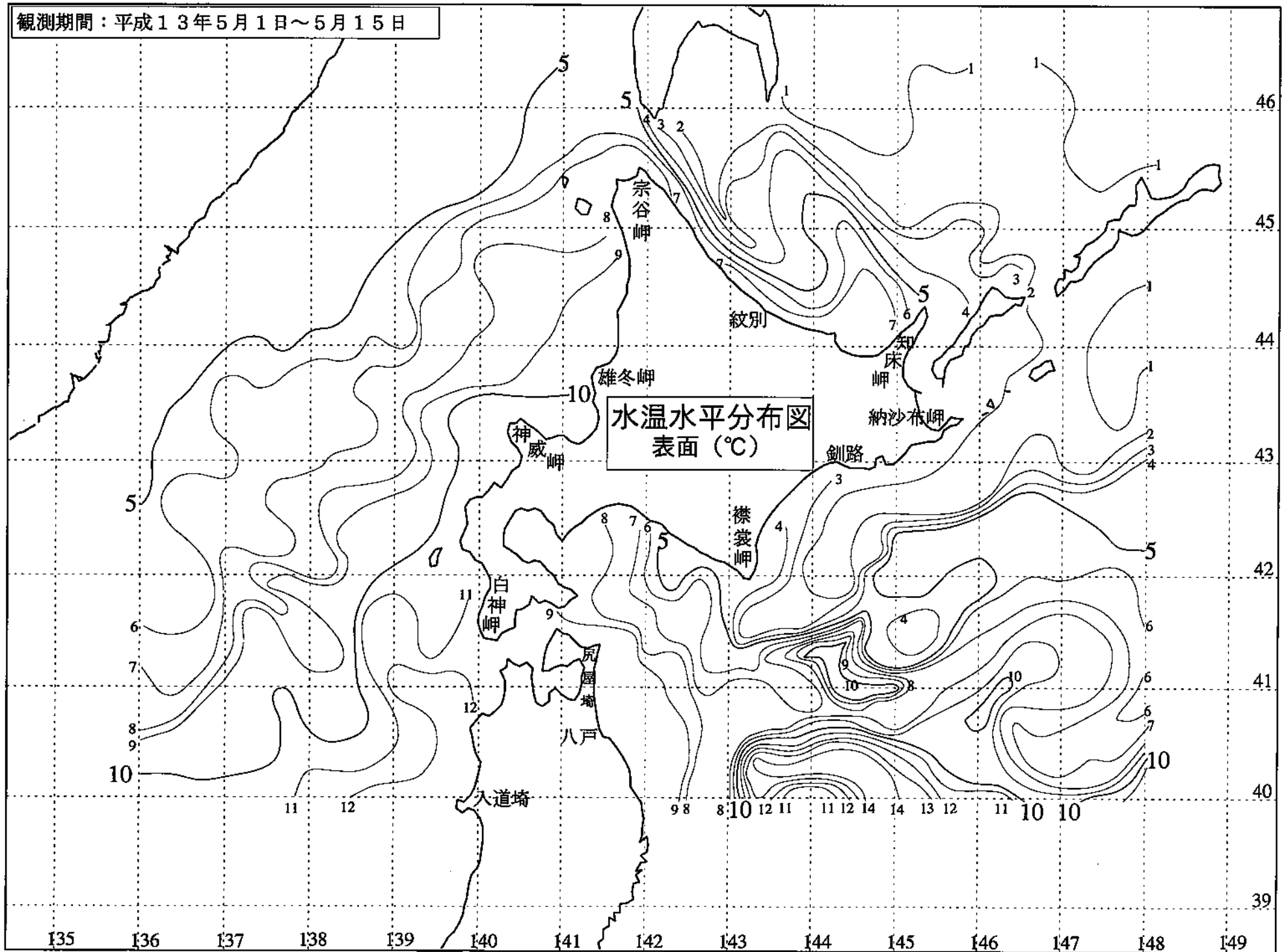
釧路の南東約150海里付近を中心とする、水温10台の暖水塊が存在する。

流氷情報センターは5月14日をもって閉所しました。

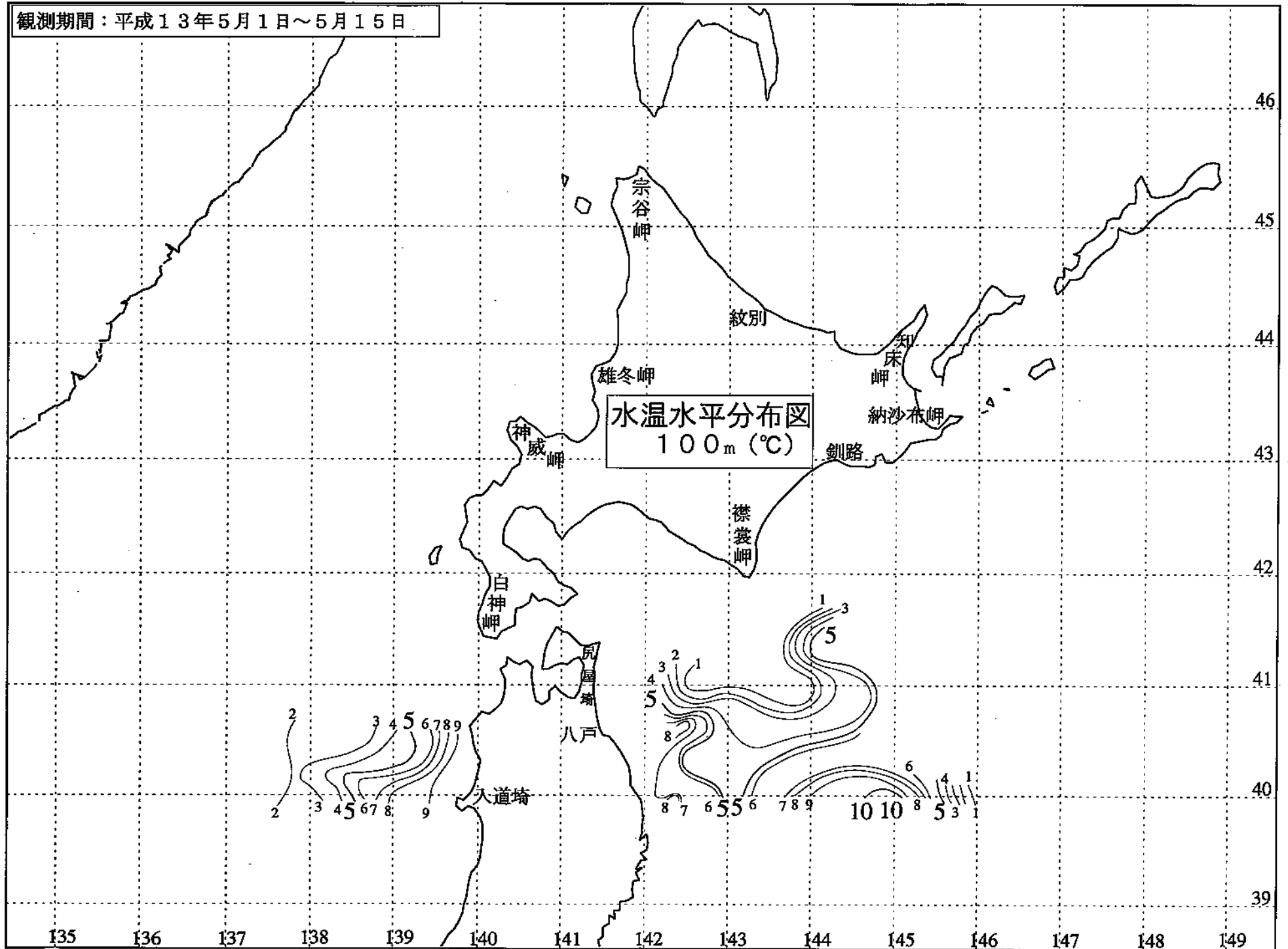
## 資料出所

函館海洋气象台  
 漁業情報サービスセンター  
 北海道中央水産試験場  
 岩手県水産技術センター  
 NOAA  
 海上保安庁  
 えさん、りしり、しれとこ、  
 えりも、とかち、しらかみ

観測期間：平成13年5月1日～5月15日



観測期間：平成13年5月1日～5月15日



観測期間：平成13年5月1日～5月15日

