

一管区海洋速報

平成13年第16号

第一管区海上保安本部

水路部水路課海象係

TEL 0134-27-6168

内線(329)

FAX 0134-27-6190

観測期間

平成13年8月16日

~8月31日

対馬暖流の流路

地名	方向	距離
白神岬	-	-
奥尻島	-	-
神威岬	-	-
雄冬岬	-	-
礼文島	-	-

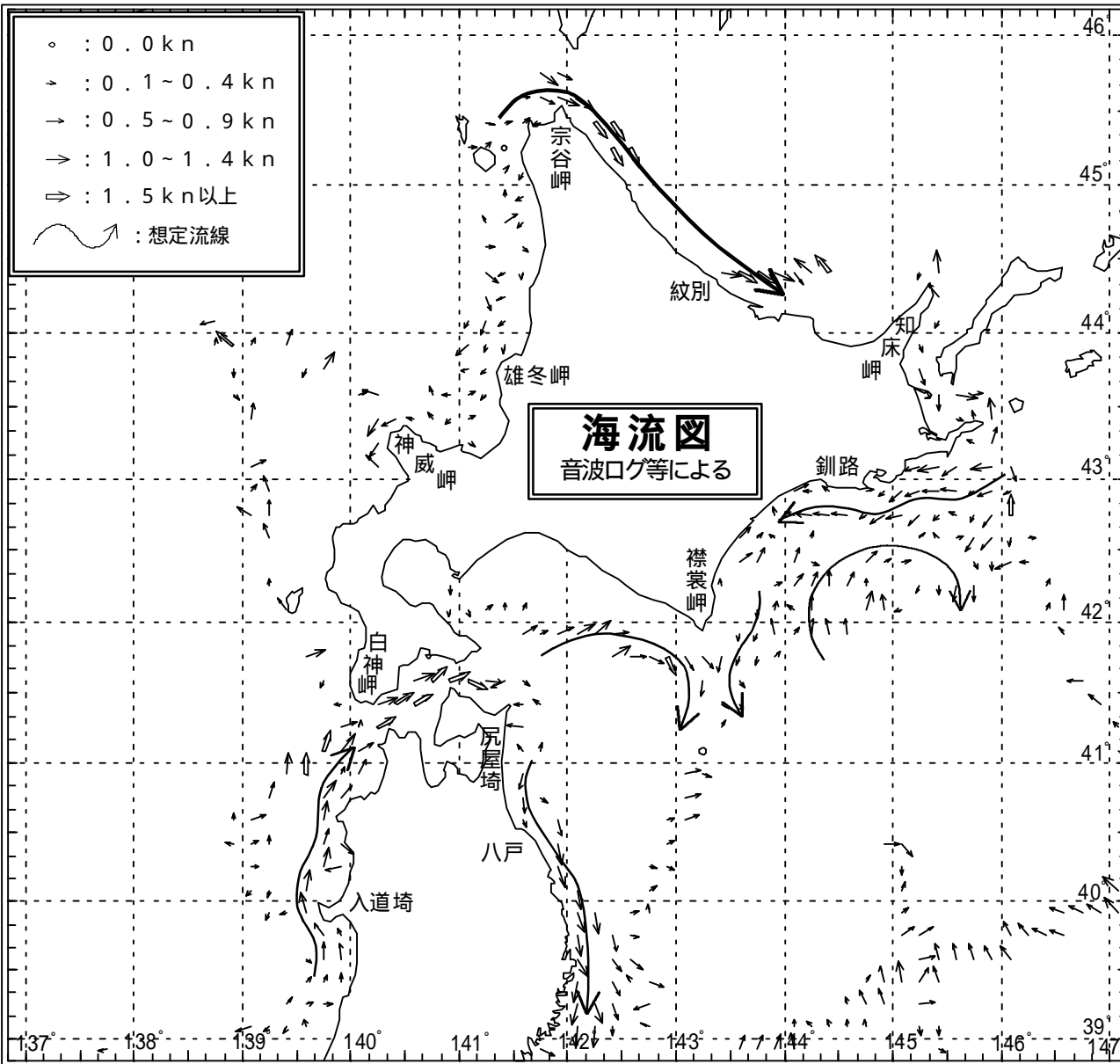
距離の単位(海里)

親潮第一分枝の流路

納沙布岬	SSE	25
釧路	S	10
襟裳岬	SE	20

津軽暖流の流路

津軽海峡を通過し、東経143度10分付近まで張り出した後、南に流れている。



(9月7日発行)

海況

親潮第一分枝は、表面水温17台の親潮系水が襟裳岬の南東約140海里付近まで達している。

宗谷暖流は表面水温19台の暖水が、知床岬北東沖約50海里付近まで達している。

資料出所

函館海洋气象台

漁業情報サービスセンター

北海道中央水産試験場

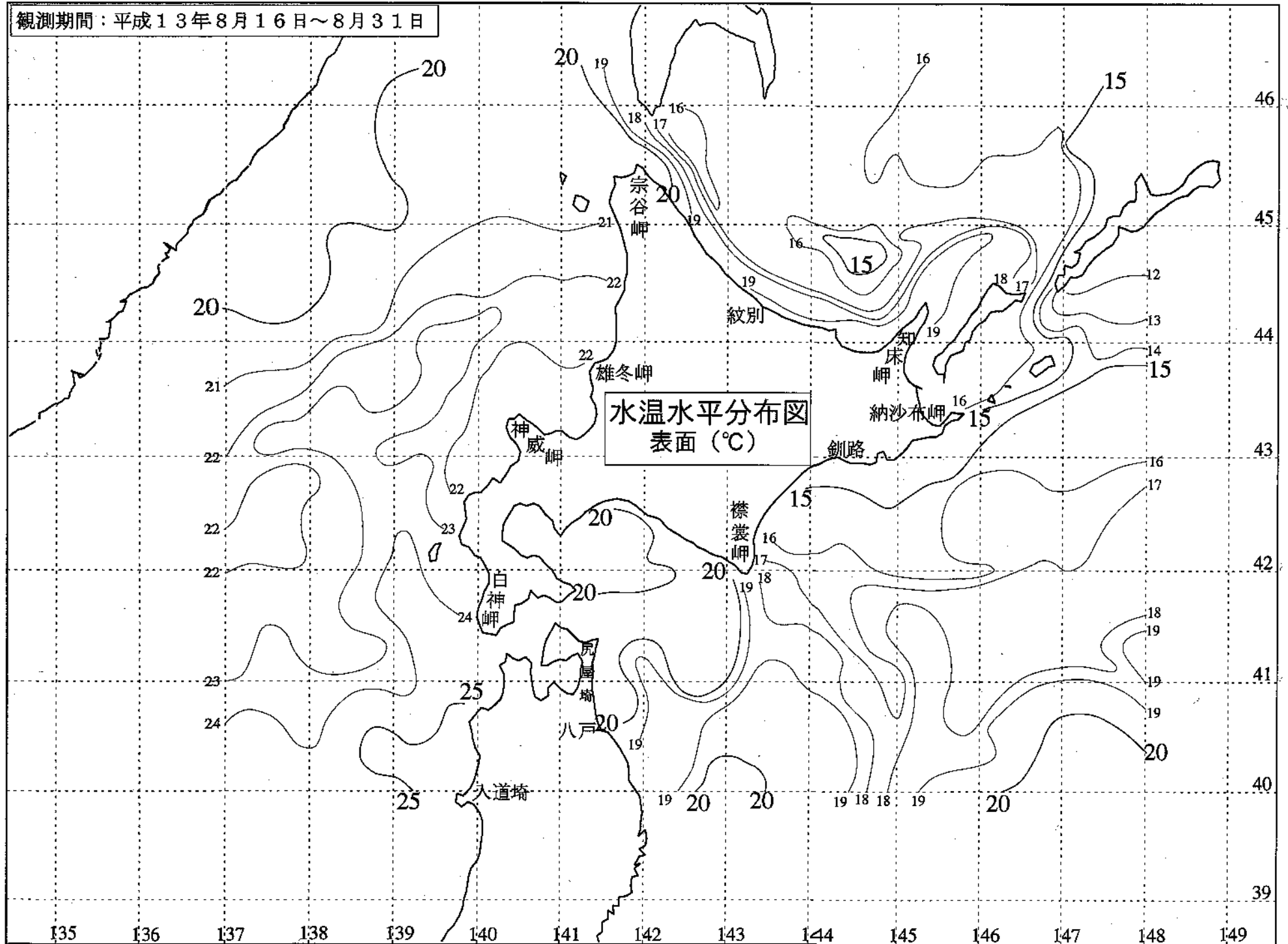
函館水産試験場

NOAA

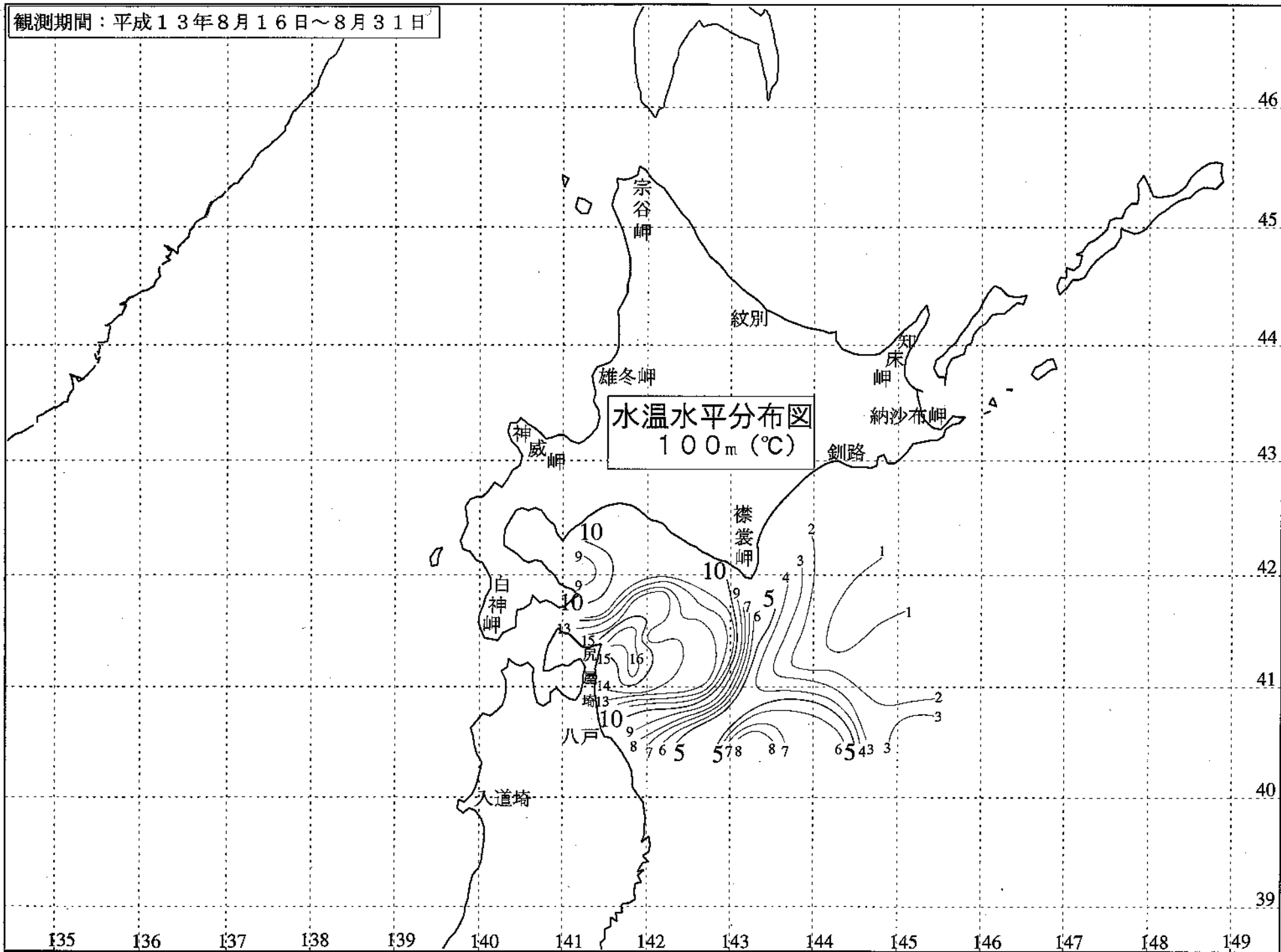
海上保安庁

えさん、えとも、つがる、りしり、しれとこ、ねぶん、そらち、えりも、とかち、拓洋、天洋

観測期間：平成13年8月16日～8月31日



観測期間：平成13年8月16日～8月31日



観測期間：平成13年8月16日～8月31日

