

第一管区海洋速報

平成13年第18号

第一管区海上保安本部

水路部水路課海象係

TEL 0134-27-6168

内線(329)

FAX 0134-27-6190

観測期間

平成13年9月16日

~9月30日

対馬暖流の流路

地名	方向	距離
白神岬	W	60
奥尻島	W	15
神威岬	-	-
雄冬岬	-	-
礼文島	-	-

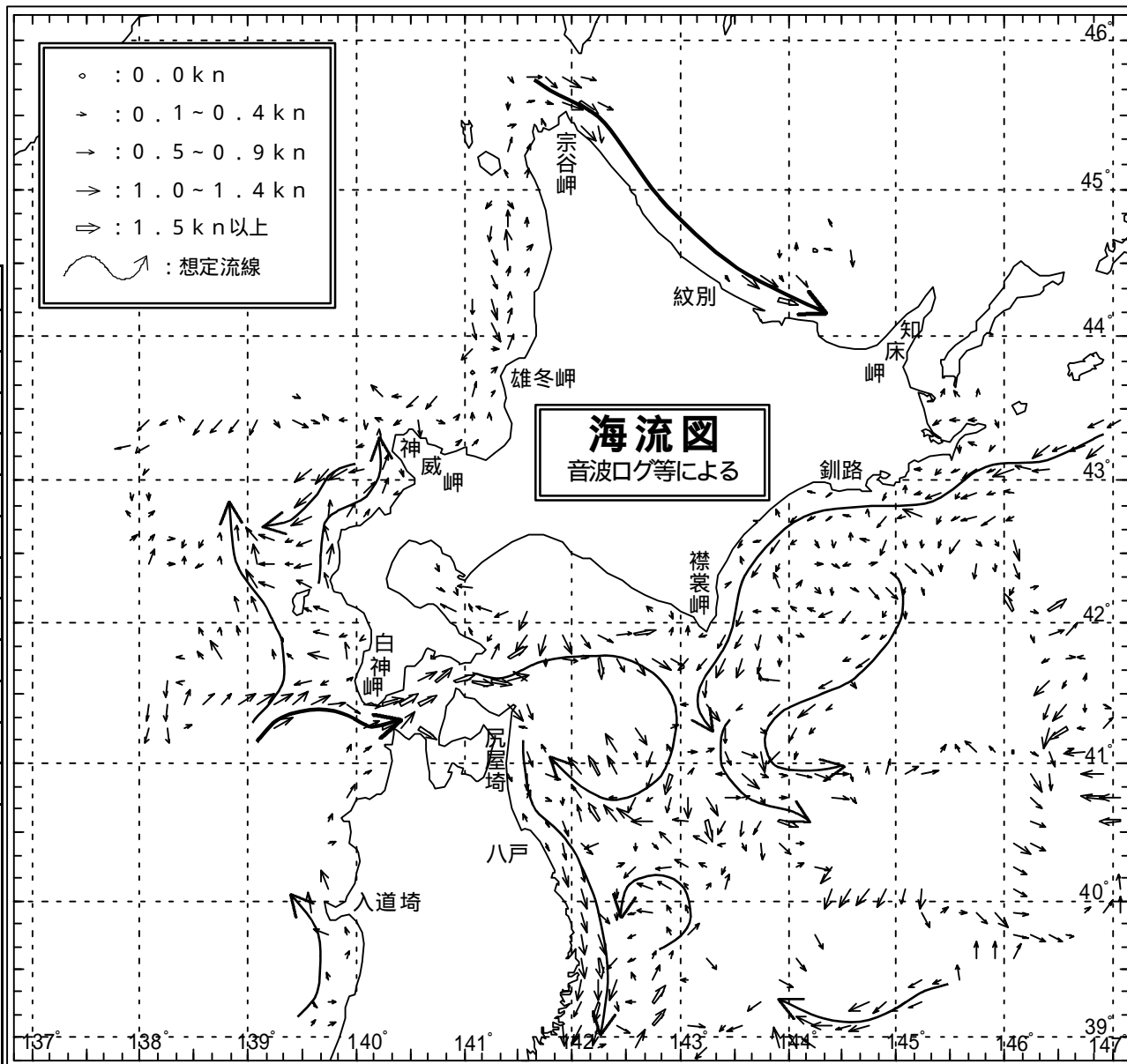
距離の単位(海里)

親潮第一分枝の流路

納沙布岬	S	20
釧路	S	15
襟裳岬	S	15

津軽暖流の流路

津軽海峡を通過し、東経143度00分付近まで張り出した後、南に流れている。



(10月4日発行)

海況

親潮第一分枝は、表面水温15台の親潮系水が襟裳岬の南約60海里付近まで達している。

宗谷暖流は表面水温15台の暖水が、紋別付近まで達している。

宗谷岬の北東方20海里付近から南東にかけて、表面水温10台の冷水が存在する。

資料出所

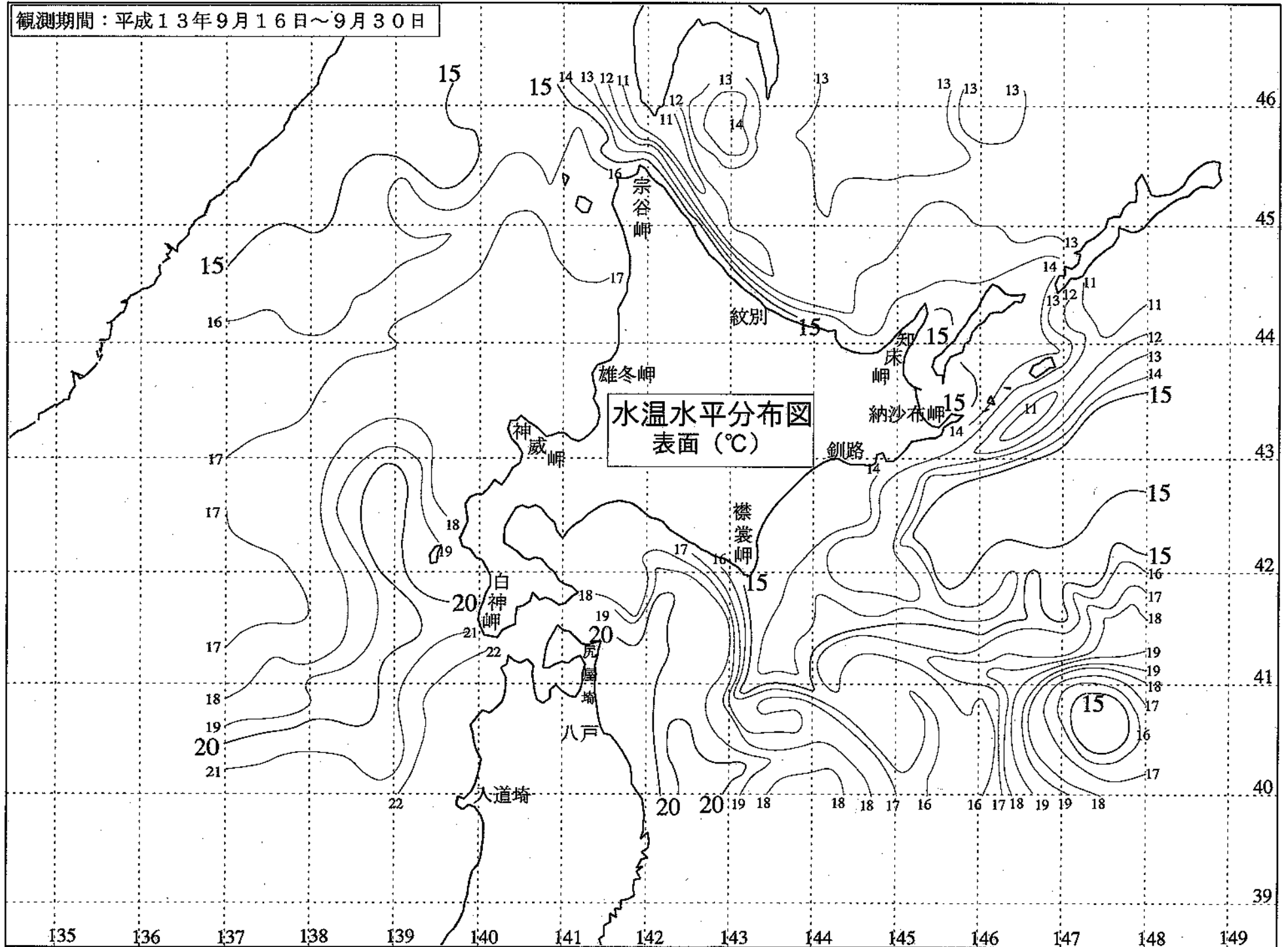
漁業情報サービスセンター

NOAA

海上保安庁

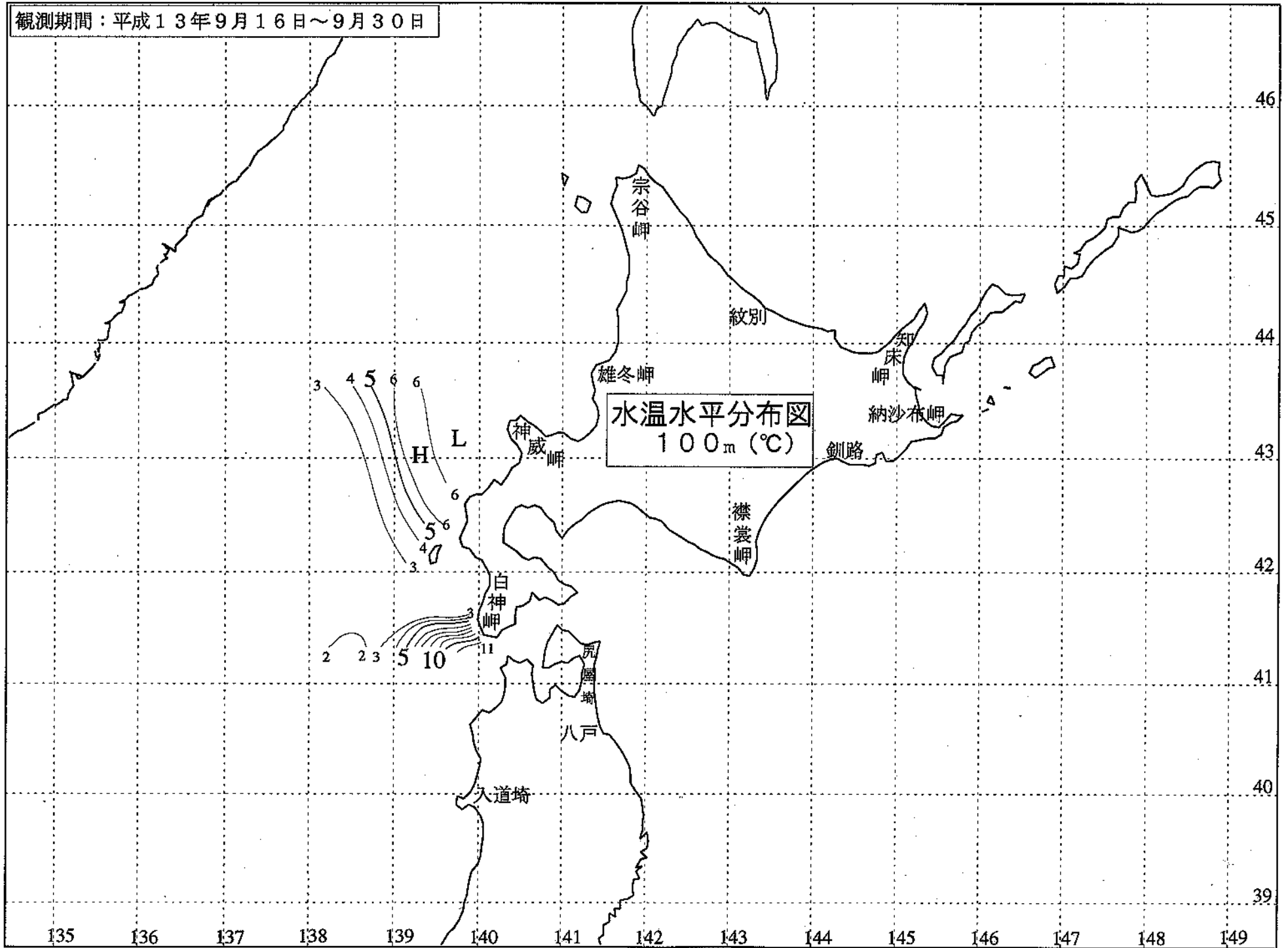
えさん、えとも、つがる、りしり、しれとこ、ねぶん、そらち、えりも、とかち、もとうら、おくしり

観測期間：平成13年9月16日～9月30日



水温水平分布図
表面 (°C)

観測期間：平成13年9月16日～9月30日



観測期間：平成13年9月16日～9月30日

