

一管区海洋速報

平成13年第21号

第一管区海上保安本部

水路部水路課海象係

TEL 0134-27-6168

内線(329)

FAX 0134-27-6190

観測期間

平成13年11月1日

~11月16日

対馬暖流の流路

地名	方向	距離
白神岬	-	-
奥尻島	-	-
神威岬	-	-
雄冬岬	-	-
礼文島	-	-

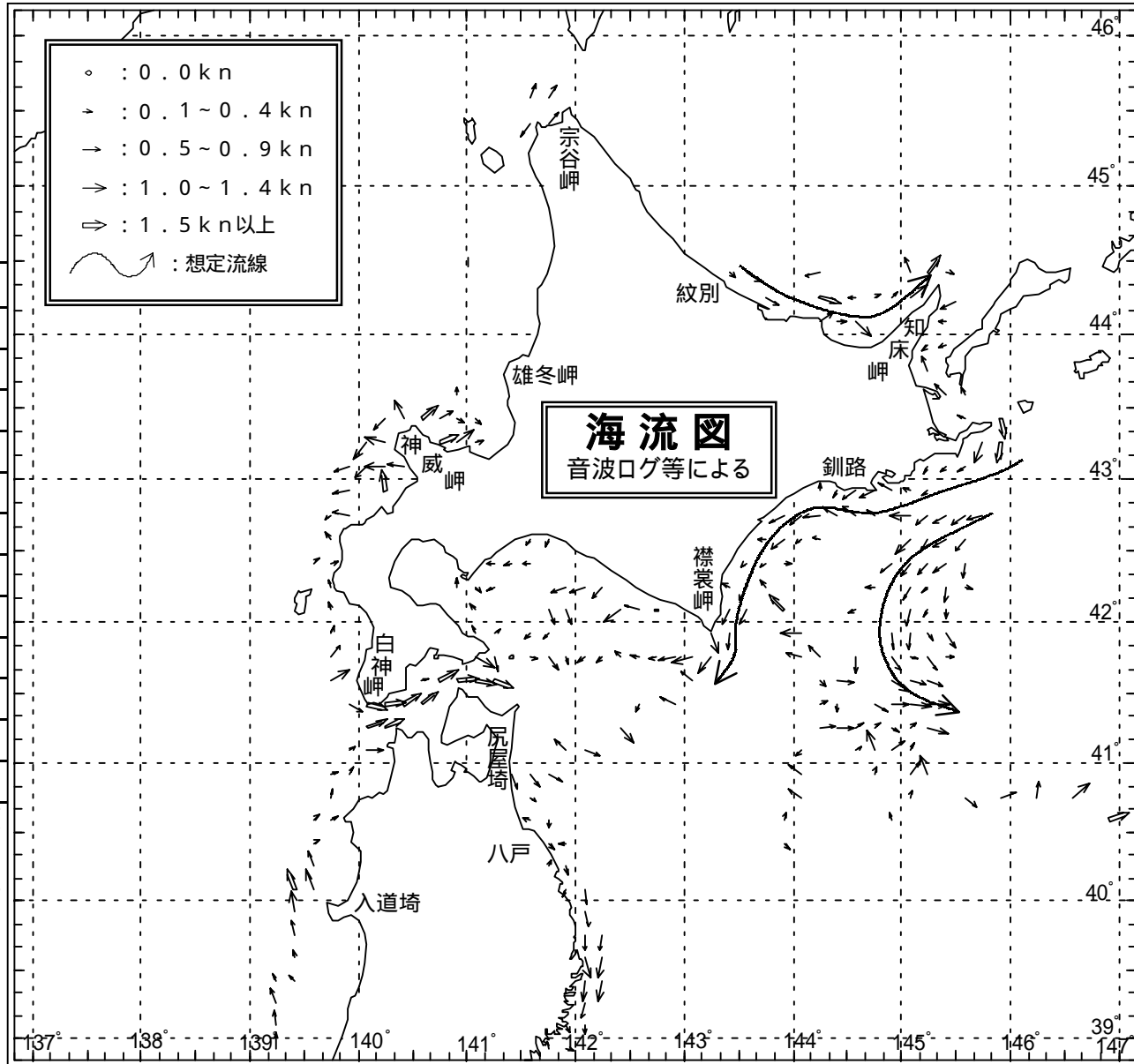
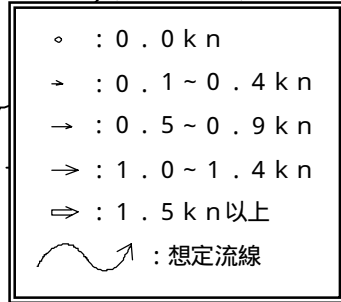
距離の単位(海里)

親潮第一分枝の流路

納沙布岬	SE	25
釧路	S	15
襟裳岬	S	20

津軽暖流の流路

津軽海峡を通過し、東経142度10分付近まで張り出した後、南に流れている。



(11月16日発行)

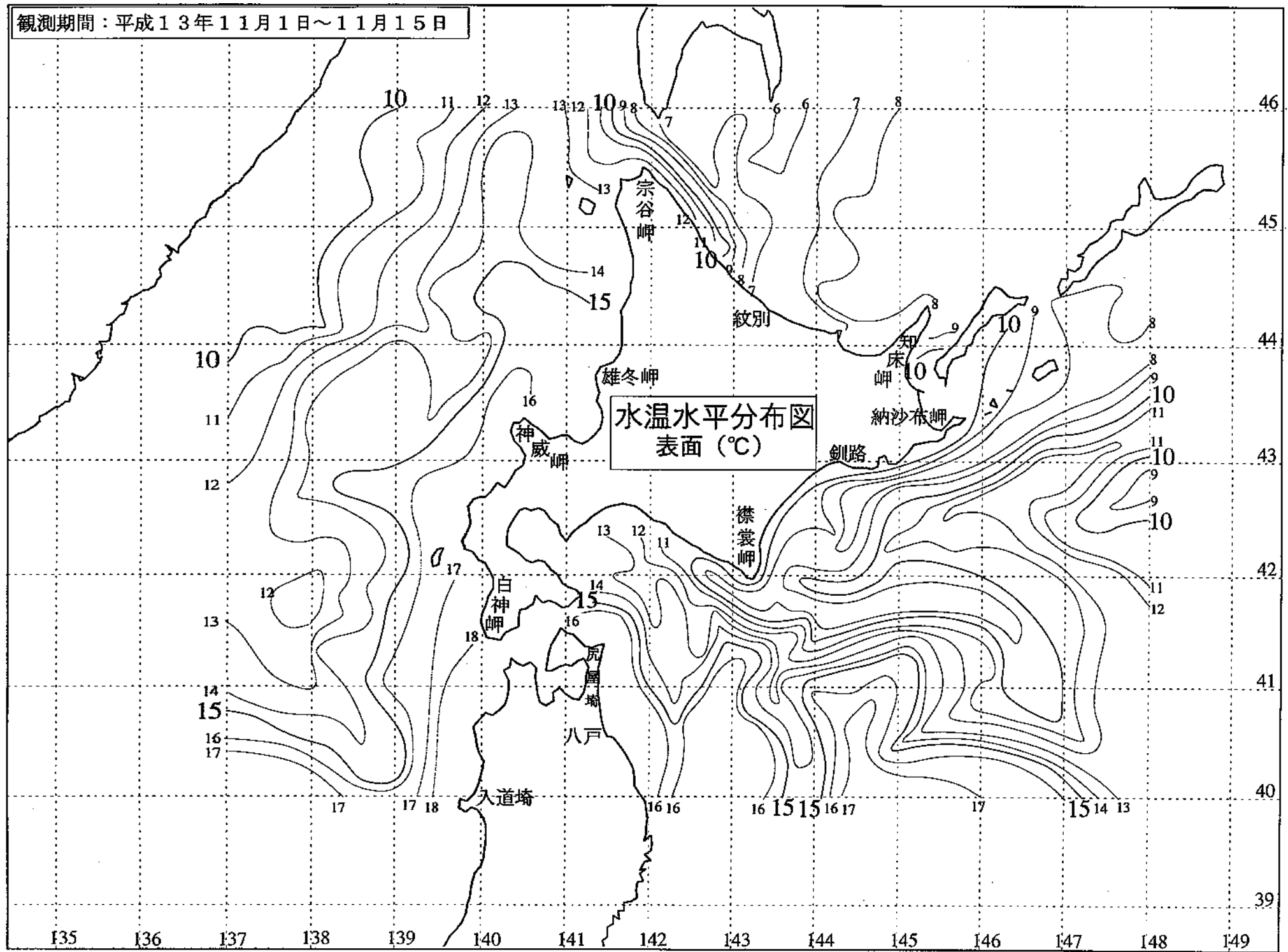
海況

親潮第一分枝は、表面水温14台の親潮系水が襟裳岬の南南東約110海里付近まで達している。

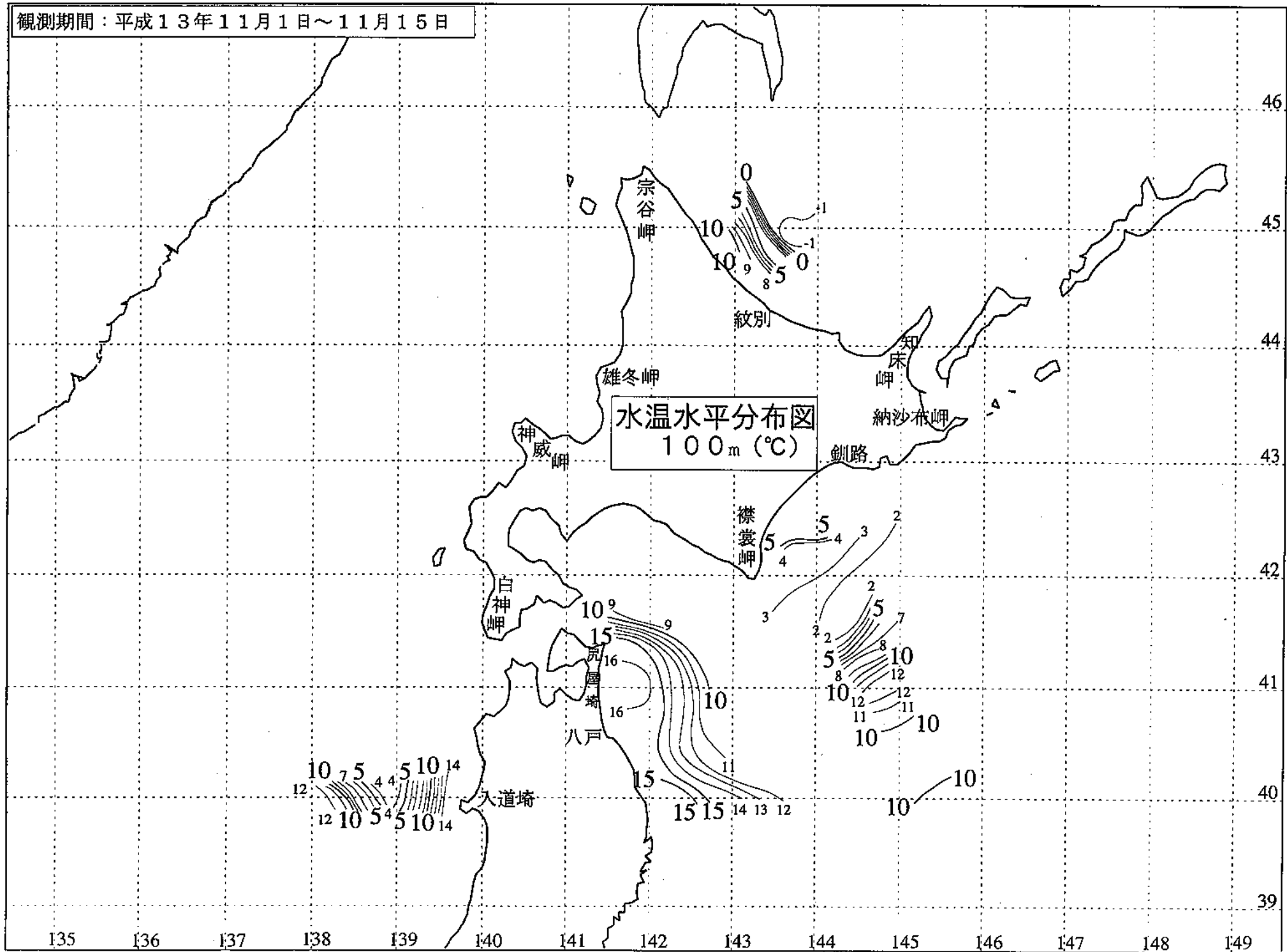
宗谷暖流は表面水温10台の暖水が、枝幸付近まで達している。

資料出所
 函館海洋气象台
 漁業情報サービスセンター
 北海道中央水産試験場
 稚内水産試験場
 岩手県水産技術センター
 NOAA
 海上保安庁
 えさん、えとも、りしり、
 そらち、えりも、とかち、
 もとら、ゆうばり、
 MA819

観測期間：平成13年11月1日～11月15日



観測期間：平成13年11月1日～11月15日



観測期間：平成13年11月1日～11月15日

