

# 一管区海洋速報

平成14年第8号

第一管区海上保安本部

海洋情報部海洋調査課海象担当

TEL 0134-27-6168

内線(329)

FAX 0134-27-6190

観測期間

平成14年4月16日

~4月30日

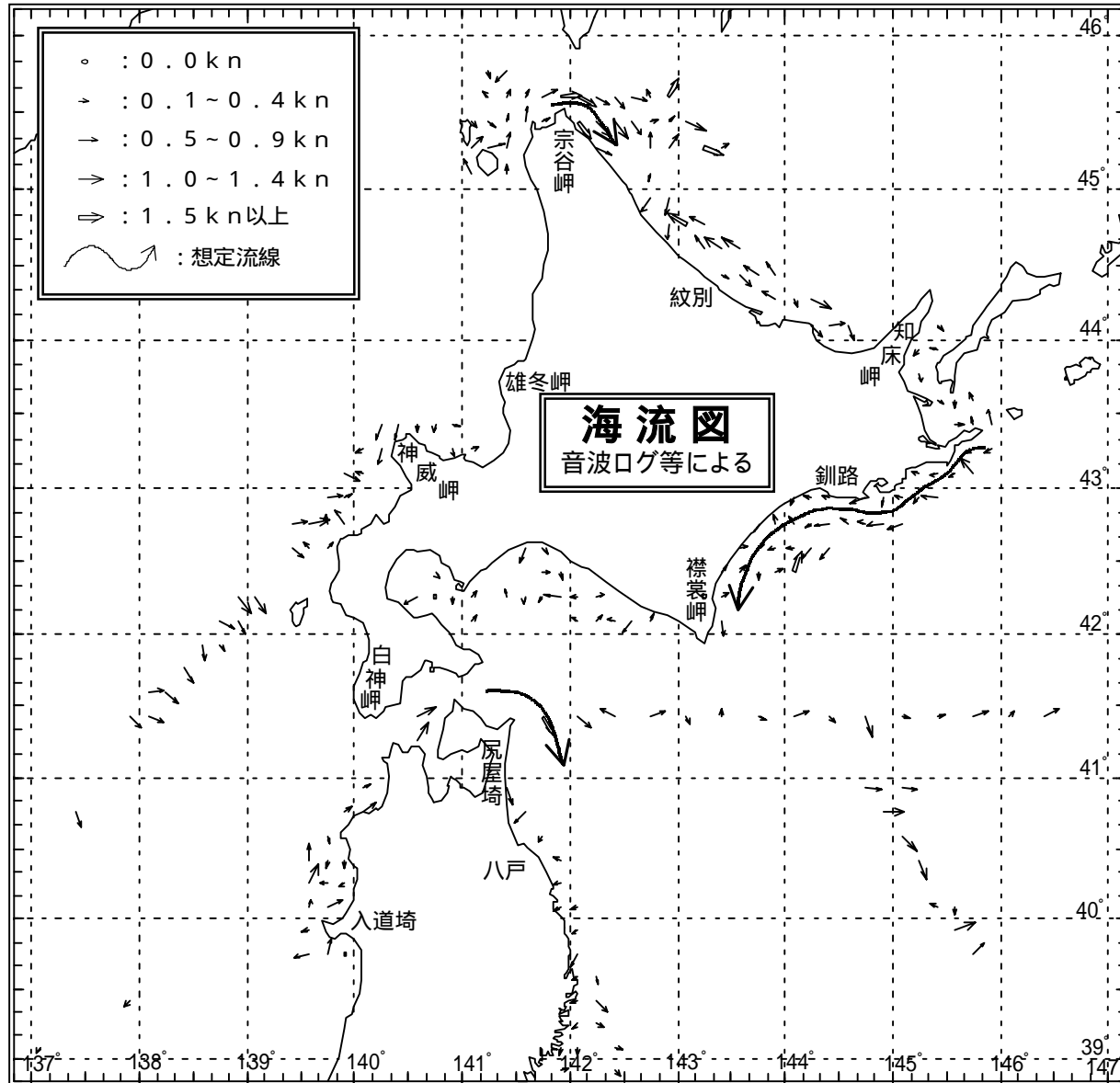
(5月8発行)

海況

親潮第一分枝、表面水温  
4 台の親潮系水は襟裳岬  
の南西約30海里付近まで  
となり西側への差し込みは  
弱くなっている。

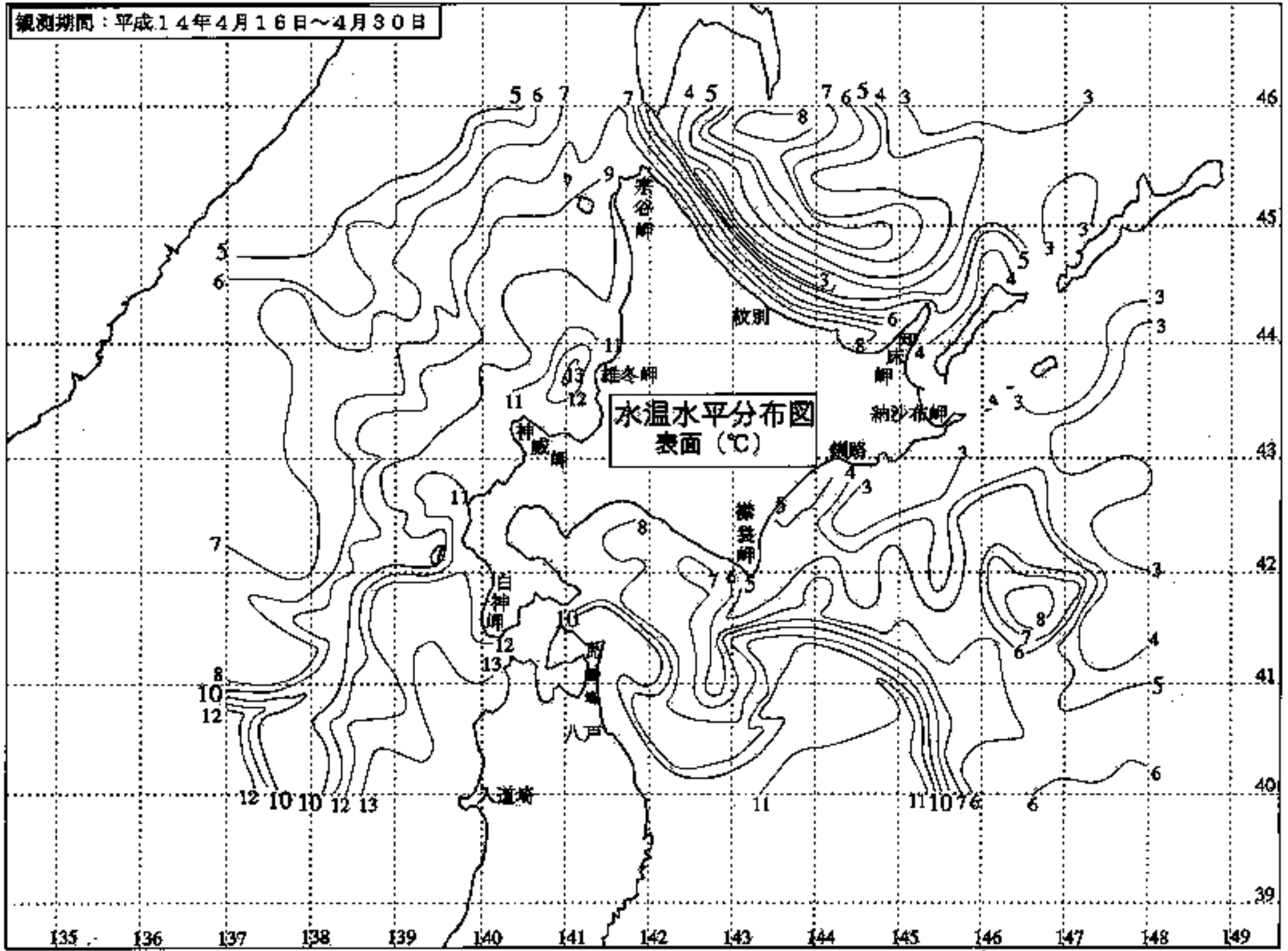
宗谷暖流は宗谷岬の南東  
方約35海里付近まで達し  
ている。

資料出所  
函館海洋气象台  
漁業情報サービスセンター  
岩手県水産技術センター  
NOAA  
海上保安庁  
えさん、えとも、つがる、  
りしり、しねとこ、れぶん、  
えりも、そらち、とかち、  
ゆうぱり

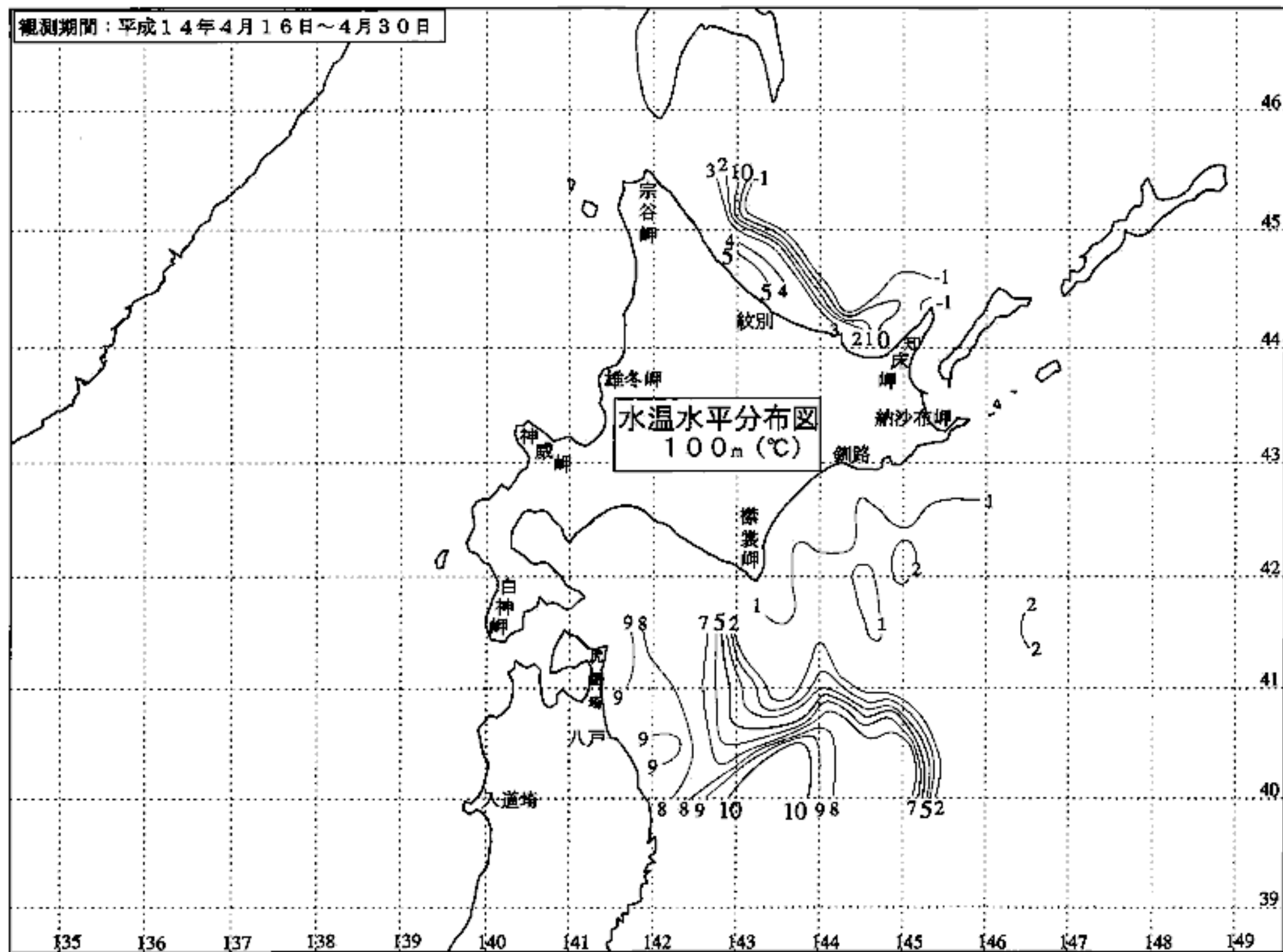


対馬暖流の流路		
地名	方向	距離
白神岬	-	-
奥尻島	-	-
神威岬	-	-
雄冬岬	-	-
礼文島	-	-
距離の単位(海里)		
親潮第一分枝の流路		
納沙布岬	S	10
釧路	S	10
襟裳岬	-	-
津軽暖流の流路		
津軽海峡を通過し、東経142度10分付近まで張り出した後、南に流れている。		

観測期間：平成14年4月16日～4月30日



観測期間：平成14年4月16日～4月30日



観測期間：平成14年4月16日～4月30日

