

# 一管区海洋速報

平成14年第21号

第一管区海上保安本部

海洋情報部海洋調査課

海象担当

TEL 0134-27-6168

内線 (329)

FAX 0134-27-6190

観測期間

平成14年11月1日

~ 11月15日

## 対馬暖流の流路

地名	方向	距離
白神岬	-	-
奥尻島	-	-
神威岬	-	-
雄冬岬	-	-
礼文島	-	-

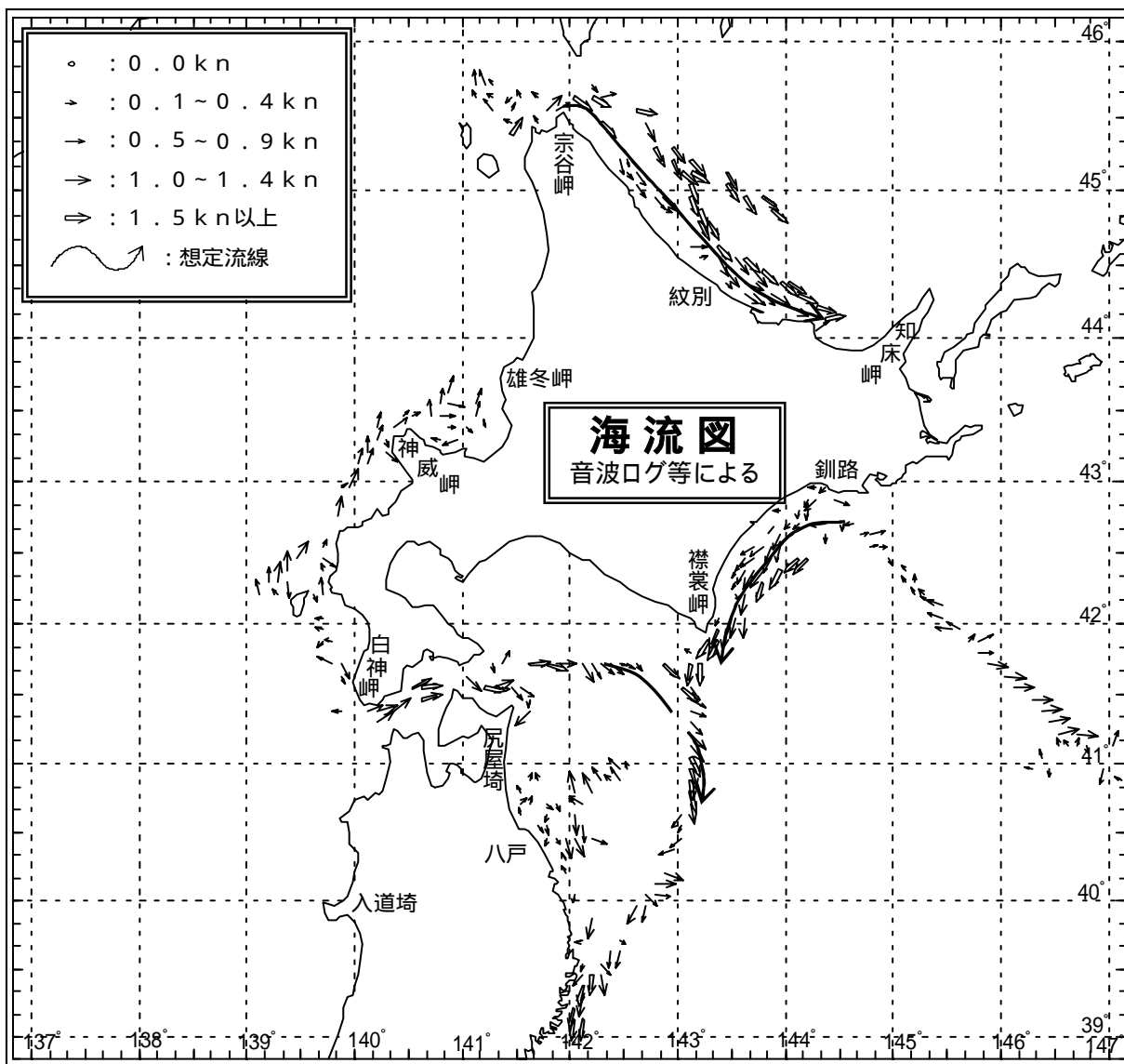
## 距離の単位 (海里)

## 親潮第一分枝の流路

納沙布岬	-	-
釧路	S	20
襟裳岬	SE	20

## 津軽暖流の流路

津軽海峡を通過し、東経143度10分付近まで張り出した後、南に流れている。



(11月18日発行)

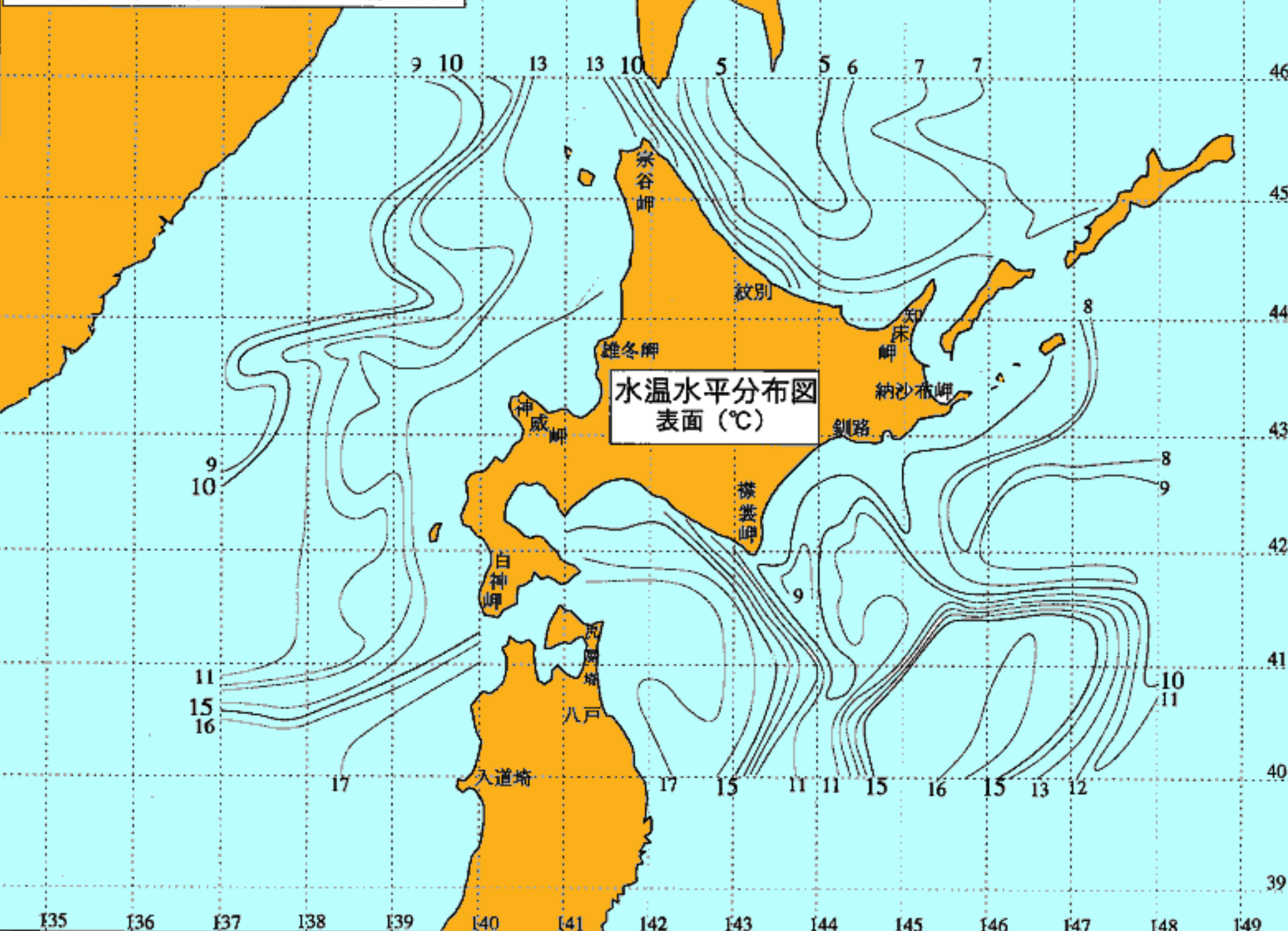
## 海況

親潮第一分枝は、表面水温9台の親潮系水が襟裳岬の南東約50海里付近まで達している。

宗谷暖流は表面水温10台の暖水が紋別付近まで達している。

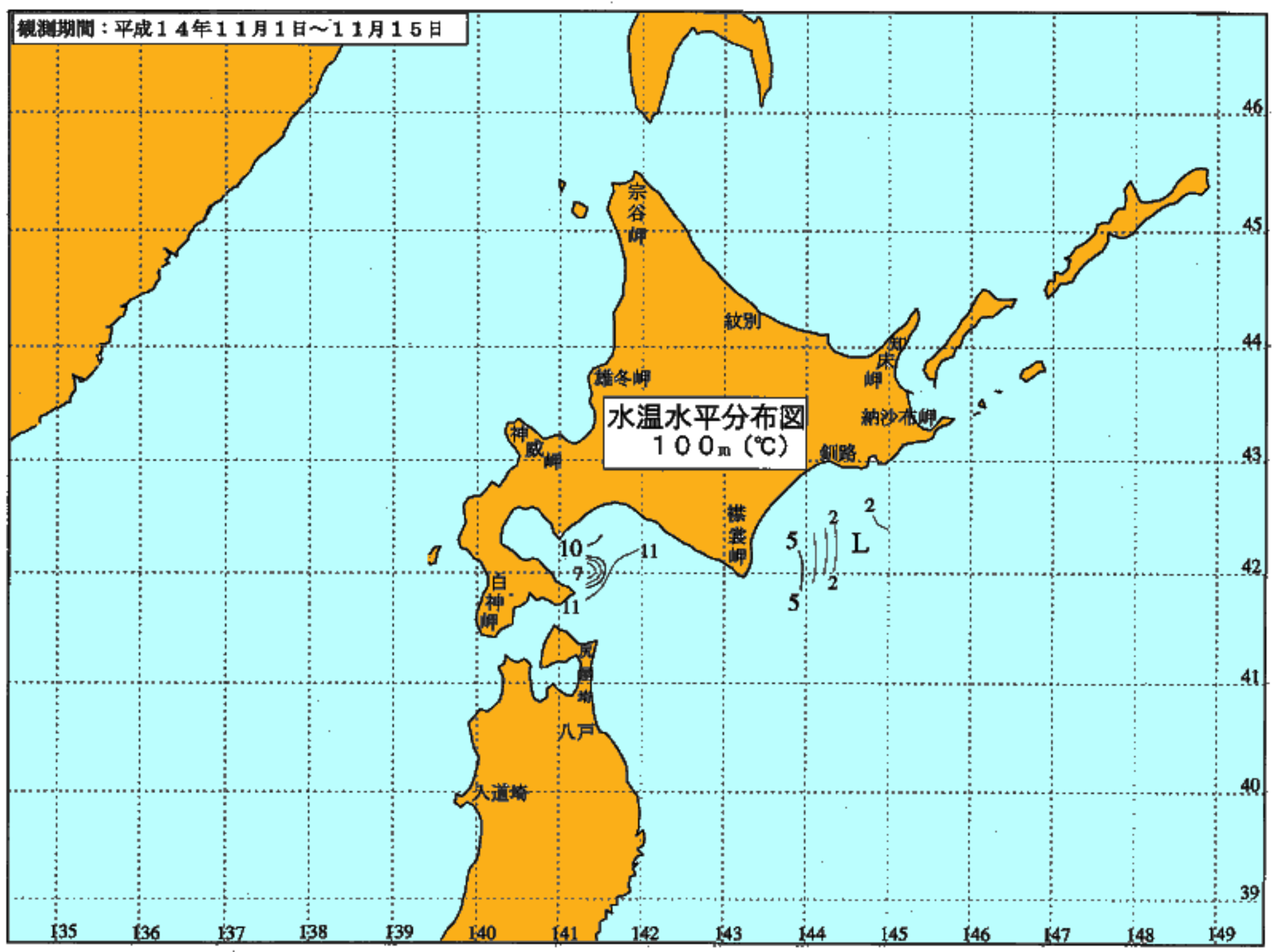
資料出所  
 函館海洋气象台  
 漁業情報サービスセンター  
 NOAA  
 海上保安庁  
 えさん、えとも、つがる、しれとこ、ねぶん、そらちとかち、えりも、ゆうぱりちとせ、ほるべつ  
 しもきた、天洋

観測期間：平成14年11月1日～11月15日



観測期間：平成14年11月1日～11月15日

水温水平分布図  
100m (°C)



観測期間：平成14年11月1日～11月15日

