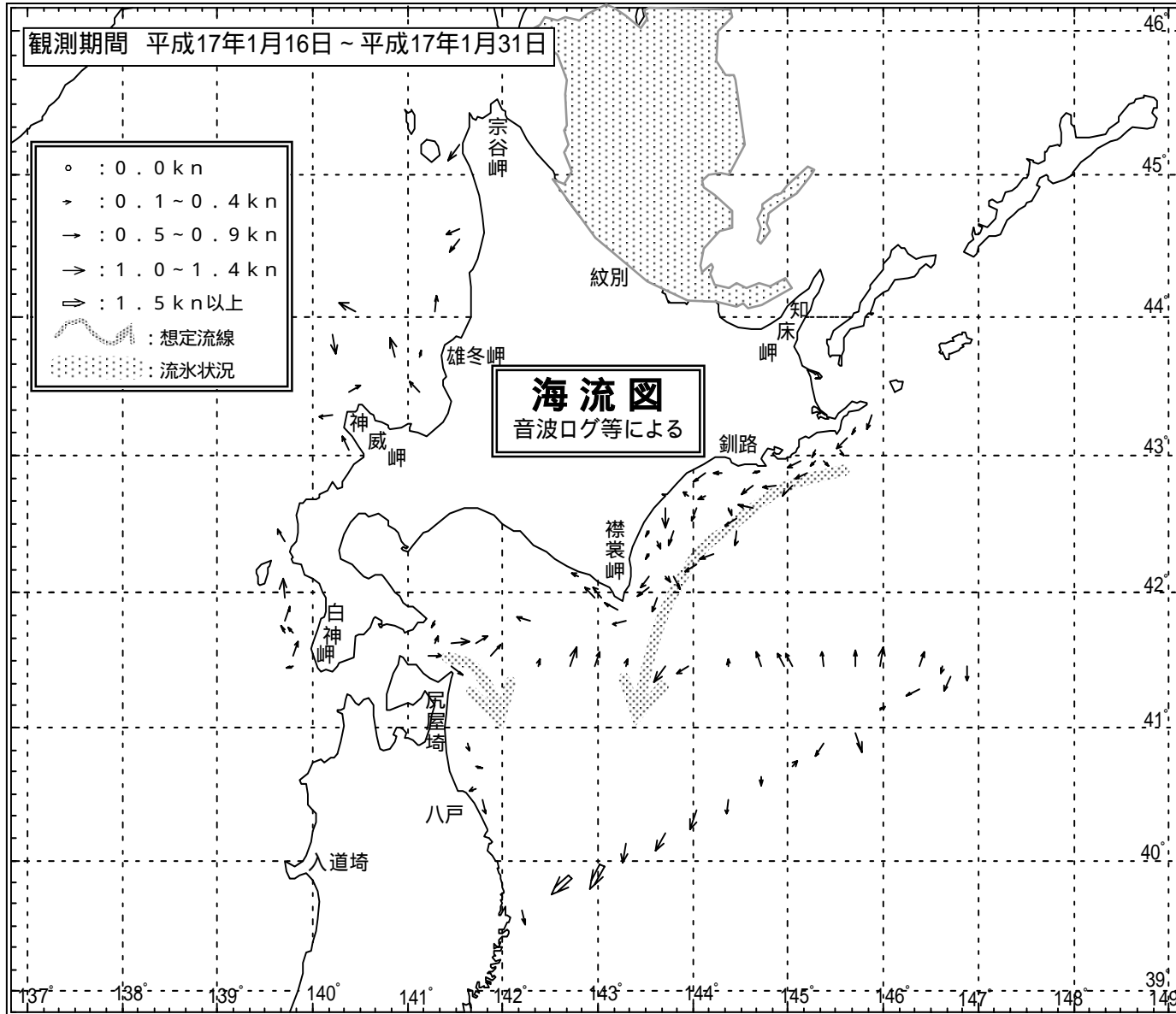


第一管区海洋速報

平成17年2号(2月2日発行)
第一管区海上保安本部



海況

表面水温2 台の親潮系水が襟裳岬の南約100海里まで達している。
津軽暖流は、東経142度付近まで張り出した後、南方に流れている。

1月28日現在の流水状況

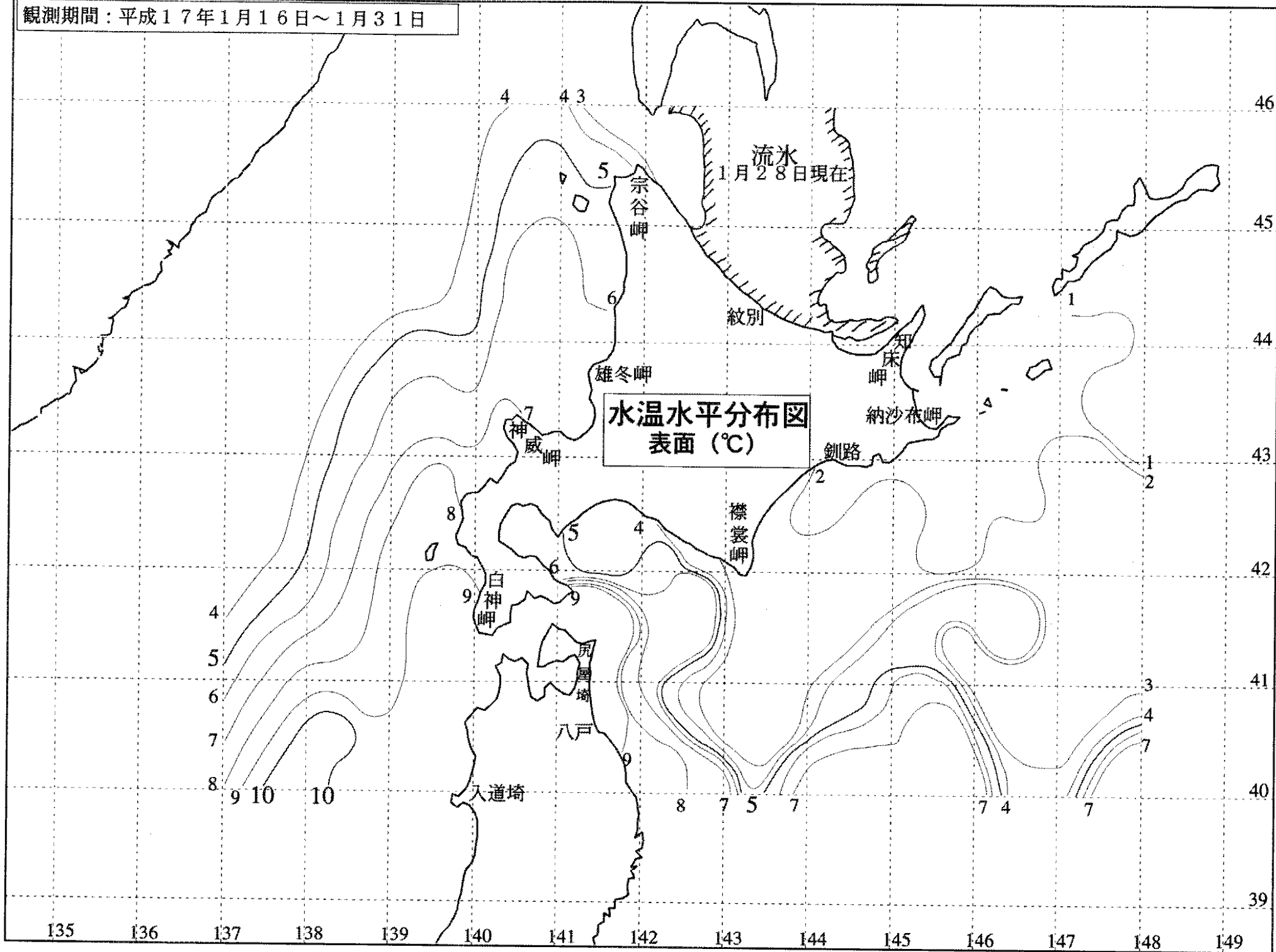
流水は枝幸付近から常呂岬にかけて所々接岸している。
最新の流水情報は情報センターのホームページ
<http://www1.kaiho.mlit.go.jp/KAN1/1center.html>
をご覧ください。

資料出所

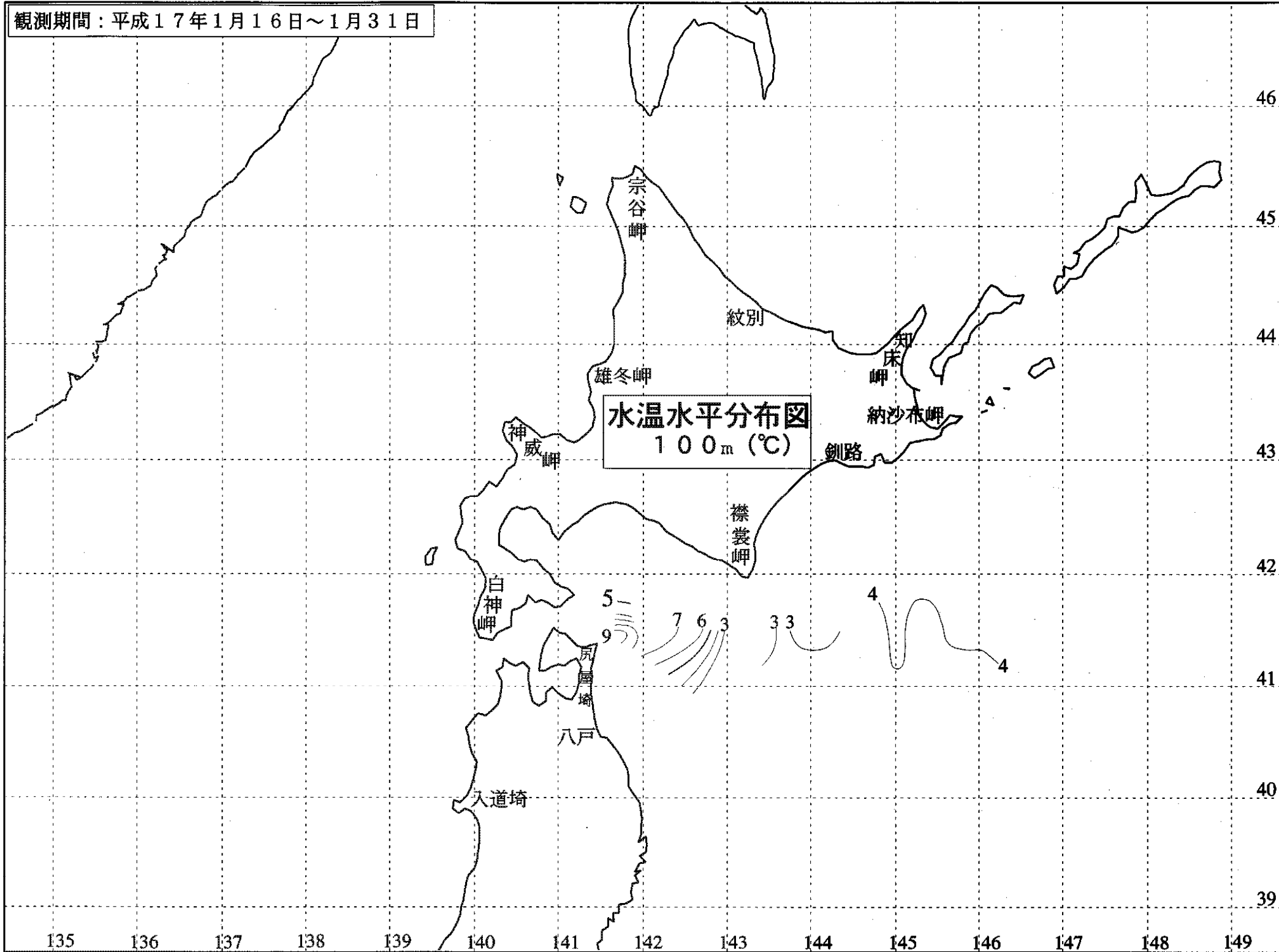
漁業情報サービスセンター
気象衛星NOAA
気象庁
防衛庁
海上保安庁

第一管区海上保安本部
海洋情報部海洋調査課
問い合わせ先
TEL 0134-27-0118 (内線2536)
E-mail kaisy01@jodc.go.jp

観測期間：平成17年1月16日～1月31日



観測期間：平成17年1月16日～1月31日



観測期間：平成17年1月16日～1月31日

